

# HISTOIRE - 11e

## Histoire 11e - 8. Le Moyen-Orient (final)

### Ressources numériques

1. Toutes les ressources du thème
2. Pistes de correction
3. Constats
4. Infos-sources
5. Galerie d'images
6. Images d'amorce
7. Cartes (avec calques)

[Sommaire](#)**08RN11 corrigé – PISTES DE CORRECTION DES FICHES DE L'ÉLÈVE (1, 2)****Type documentaire :** **Format :** pdf (11 pages)**Source :** Histoire 11<sup>e</sup>, Moyens d'enseignement romands**Liens PER :** [SHS 32](#)**Utilisateurs finaux :** Apprenants, Enseignants**Mots clé :** XXe siècle, Moyen-Orient, corrigé**Téléchargement :** [version modifiable](#)

Les pistes de correction illustrent ce qui peut être attendu de l'élève. Elles sont disponibles en format PDF.

Un document est disponible en téléchargement : une version Word modifiable du doc élèves (avertissement : la mise en page risque de bouger).

**08RN11 constats – CONSTATS (1, 3)****Type documentaire :** **Format :** msword (1 page)**Source :** Histoire 11<sup>e</sup>, Moyens d'enseignement romands**Liens PER :** [SHS 32](#)**Utilisateurs finaux :** Apprenants, Enseignants**Mots clé :** XXe siècle, Moyen-Orient, constats

Fiche vierge modifiable avec mise en page du thème, permettant de rédiger les constats.

**08RN11 infos sources – INFOS-SOURCES (1, 4)****Type documentaire :** **Format :** pdf (16 pages)**Source :** Histoire 11<sup>e</sup>, Moyens d'enseignement romands**Liens PER :** [SHS 32](#)**Utilisateurs finaux :** Apprenants, Enseignants**Mots clé :** XXe siècle, Moyen-Orient, info sources**Ressource liée :** [Références des infos-sources](#)

Informations sur l'origine et parfois l'histoire des sources iconographiques du LE et du FE ; destinées à l'enseignant qui y trouvera aussi des liens vers des sites internet proposant de plus amples renseignements, voire des analyses détaillées.

En lien, les références mentionnées dans les infos-sources.



**08RN11 galerie – HISTOIRE 11<sup>e</sup> TH8 GALERIE DES IMAGES DU LE ET DU FE (1, 5)****Type documentaire :** **Source :** Histoire 11<sup>e</sup>, Moyens d'enseignement romands**Liens PER :** [SHS 32](#)**Utilisateur final :** Apprenants**Mots clé :** XXe siècle, Moyen-Orient, galerie

Répertoire de l'ensemble de l'iconographie proposée dans le thème (livre), d'une qualité permettant une projection optimale. Le terme "Image" est à comprendre au sens large, il regroupe tous les documents non-textuels à l'exception toutefois des cartes qui figurent dans une catégorie spécifique.

Il n'y a pas d'image dans les fiches de ce thème.

**08RN11 images amorce – IMAGES D'AMORCE (1, 6)****Type documentaire :** **Format :** msword (1 page)**Source :** Histoire 11<sup>e</sup>, Moyens d'enseignement romands**Liens PER :** [SHS 32](#)**Utilisateurs finaux :** Apprenants, Enseignants**Mots clé :** XXe siècle, Moyen-Orient, amorce

Images d'amorce sans légende.

**08RN11-1 – LE MOYEN-ORIENT ET LE PROCHE-ORIENT (1)****Type documentaire :** **Format :** pdf (2 pages)**Source :** Histoire 11<sup>e</sup>, Moyens d'enseignement romands**Liens PER :** [SHS 32](#)**Utilisateurs finaux :** Apprenants, Enseignants**Mots clé :** XXe siècle, Moyen-Orient, Proche-Orient**Téléchargement :** [version modifiable](#)

Document complémentaire permettant de définir plus précisément le Moyen-Orient et le Proche-Orient.



### 08RN11-2 – REGROUPEMENT DES RN CONCERNANT L'EMPIRE OTTOMAN (1)



**Type documentaire :** 🌐

**Source :** Histoire 11<sup>e</sup>, Moyens d'enseignement romands

**Liens PER :** [SHS 32](#)

**Utilisateurs finaux :** Apprenants, Enseignants  
**Mots clé :** XXe siècle, Moyen-Orient, Empire ottoman, Europe, constitution, enjeux, ressources, passages stratégiques

Liste de liens en rapport avec l'Empire ottoman, notamment la Constitution ottomane, et les puissances européennes (enjeux, ressources, passages stratégiques).



### 08RN11-3 – REGROUPEMENT DES RN CONCERNANT LA PREMIÈRE GUERRE MONDIALE ET SES CONSÉQUENCES (1)



**Type documentaire :** 🌐

**Source :** Histoire 11<sup>e</sup>, Moyens d'enseignement romands

**Liens PER :** [SHS 32](#)

**Utilisateurs finaux :** Apprenants, Enseignants  
**Mots clé :** XXe siècle, Moyen-Orient, Empire ottoman, Première Guerre mondiale, conséquences, traités, Sykes-Picot, Balfour, mandats, France, Grande-Bretagne

Liste de liens en rapport avec Première guerre mondiale et ses conséquences (fin de l'Empire ottoman, Sykes-Picot, Balfour, mandats...). Plusieurs vidéos sont proposées, à choisir selon le support préféré (cartes commentées, images d'archives).



### 08RN11-4 – REGROUPEMENT DES RN CONCERNANT LA PALESTINE (1)



**Type documentaire :** 🌐

**Source :** Histoire 11<sup>e</sup>, Moyens d'enseignement romands

**Liens PER :** [SHS 32](#)

**Utilisateurs finaux :** Apprenants, Enseignants  
**Mots clé :** XXe siècle, Moyen-Orient, Empire ottoman, Palestine, sionisme, nationalisme, Sykes-Picot, Balfour, mandats, État d'Israël, Nakba, OLP, colonies, mur de séparation

Liste de liens en rapport avec la Palestine, de l'origine du sionisme à nos jours.



**08RN11-5 – REGROUPEMENT DES RN CONCERNANT LE MOYEN-ORIENT APRÈS 1950 (1)****Type documentaire :** 🌐**Source :** Histoire 11<sup>e</sup>, Moyens d'enseignement romands**Liens PER :** [SHS 32](#)**Utilisateurs finaux :** Apprenants, Enseignants**Mots clé :** XXe siècle, Moyen-Orient, Égypte, Suez, Nasser, Oum Kalthoum, révolution islamique, Iran

Liste de liens en rapport avec le Moyen-Orient après 1950 (Égypte, crise de Suez, révolution islamique en Iran).

**08RN11-6 – REGROUPEMENT DES RN CONCERNANT LES MONARCHIES PÉTROLIÈRES ET LES RIVALITÉS (1)****Type documentaire :** 🌐**Source :** Histoire 11<sup>e</sup>, Moyens d'enseignement romands**Liens PER :** [SHS 32](#)**Utilisateurs finaux :** Apprenants, Enseignants**Mots clé :** XXe siècle, Moyen-Orient, tensions, conflits, rivalités, Irak, Iran, Émirats arabes unis, Arabie saoudite, enjeux, énergies, influence, communication, soft-power

Liste de liens en rapport avec les conflits et rivalités et avec les monarchies pétrolières (Émirats arabes unis et Arabie saoudite), leurs caractéristiques, leurs enjeux.

**08RN11-7 – REGROUPEMENT DES RN CONCERNANT LES PRINTEMPS ARABES ET LEURS CONSÉQUENCES (1)****Type documentaire :** 🌐**Source :** Histoire 11<sup>e</sup>, Moyens d'enseignement romands**Liens PER :** [SHS 32](#)**Utilisateurs finaux :** Apprenants, Enseignants**Mots clé :** XXIe siècle, Moyen-Orient, Printemps arabes, révolte, révolution, conséquences, Tunisie, Bahreïn, Syrie, Kurdes, Irak

Liste de liens en rapport avec les Printemps arabes et leurs conséquences



[Sommaire](#)**08RN11-8 – LES RÉFUGIÉS (1)****Type documentaire :** 📄**Format :** pdf (10 pages)**Source :** Histoire 11<sup>e</sup>, Moyens d'enseignement romands**Liens PER :** [SHS 32](#)**Utilisateurs finaux :** Apprenants, Enseignants**Mots clé :** XXe siècle, Moyen-Orient, Palestine, déplacement, population, camps, réfugiés, Inde, Pakistan, Algérie, Rwanda, Syrie, Berlin, France**Téléchargement :** [version modifiable](#)

Activité complémentaire permettant d'approfondir le thème des déplacements de population et des réfugiés grâce à d'autres exemples tirés du MER 11e. Avec pistes de correction.

**08RN11-9 – REGROUPEMENT DES RN CONCERNANT L'ISLAMISME ET LE TERRORISME (1)****Type documentaire :** 🌐**Source :** Histoire 11<sup>e</sup>, Moyens d'enseignement romands**Liens PER :** [SHS 32](#)**Utilisateurs finaux :** Apprenants, Enseignants**Mots clé :** XXe siècle, XXIe siècle, Moyen-Orient, terrorisme, islamisme, violence, attentats, revendications, radicalisation

Liste de liens en rapport avec l'islamisme et le terrorisme, notamment élaborés en lien avec les attentats de 2015 en France.

Compléments au prolongement 2.

**08RN11-carte 1 – PLANISPHERE MOYEN-ORIENT (1, 7)****Type documentaire :** 🗺️**Format :** pdf (1 page)**Source :** Histoire 11<sup>e</sup>, Moyens d'enseignement romands**Liens PER :** [SHS 32](#)**Utilisateurs finaux :** Apprenants, Enseignants**Mots clé :** Époque contemporaine, XXe, Moyen-Orient, langues, ethnies, carte

Carte (LE p. 126-127) présentant l'étendue du Moyen-Orient.

*La carte dispose de calques qui peuvent être ajoutés ou supprimés selon les besoins.*



[Sommaire](#)**08RN11-carte 2 – UNE PLURALITÉ ETHNOLINGUISTIQUE (1, 7)****Type documentaire :** **Format :** pdf (1 page)**Source :** Histoire 11<sup>e</sup>, Moyens d'enseignement romands**Liens PER :** [SHS 32](#)**Utilisateurs finaux :** Apprenants, Enseignants**Mots clé :** Époque contemporaine, XXe, Moyen-Orient, langues, ethnies, carte

Carte (LE p. 129) présentant la pluralité ethnolinguistique du Moyen-Orient.

*La carte dispose de calques qui peuvent être ajoutés ou supprimés selon les besoins.***08RN11-carte 3 – LE DÉCLIN DE L'EMPIRE OTTOMAN (1, 7)****Type documentaire :** **Format :** pdf (1 page)**Source :** Histoire 11<sup>e</sup>, Moyens d'enseignement romands**Liens PER :** [SHS 32](#)**Utilisateurs finaux :** Apprenants, Enseignants**Mots clé :** Époque contemporaine, XXe siècle, Moyen-Orient, Empire ottoman, déclin, carte, Turquie

Carte (LE p. 130) montrant le déclin de l'Empire ottoman de 1683 à 1923.

*La carte dispose de calques qui peuvent être ajoutés ou supprimés selon les besoins.***08RN11-carte 4 – ACCORD SYKES-PICOT (1, 7)****Type documentaire :** **Format :** pdf (1 page)**Source :** Histoire 11<sup>e</sup>, Moyens d'enseignement romands**Liens PER :** [SHS 32](#)**Utilisateurs finaux :** Apprenants, Enseignants**Mots clé :** Époque contemporaine, XXe siècle, Moyen-Orient, Sykes-Picot, mandats, protectorat, zones d'influence, carte, 1916

Carte (LE p. 132) montrant le découpage du Moyen-Orient selon l'accord Sykes-Picot (1916).

*La carte dispose de calques qui peuvent être ajoutés ou supprimés selon les besoins.*

[Sommaire](#)**08RN11-carte 5 – LES DÉPLACEMENTS FORCÉS (1, 7)****Type documentaire :** **Format :** pdf (1 page)**Source :** Histoire 11<sup>e</sup>, Moyens d'enseignement romands**Liens PER :** [SHS 32](#)**Utilisateurs finaux :** Apprenants, Enseignants**Mots clé :** Époque contemporaine, XXe siècle, Moyen-Orient, Musulmans, Orthodoxes, carte

Carte (LE p. 133) montrant les déplacements forcés des Musulmans de Grèce et des Orthodoxes de Turquie, en 1922-1923.

*La carte dispose de calques qui peuvent être ajoutés ou supprimés selon les besoins.*

**08RN11-carte 6 – LE MOYEN-ORIENT VERS 1930 (1, 7)****Type documentaire :** **Format :** pdf (1 page)**Source :** Histoire 11<sup>e</sup>, Moyens d'enseignement romands**Liens PER :** [SHS 32](#)**Utilisateurs finaux :** Apprenants, Enseignants**Mots clé :** Époque contemporaine, XXe siècle, Moyen-Orient, Turquie, mandats, protectorat, traité de Sèvres, France, empire britannique

Carte (LE p. 133) montrant le découpage du Moyen-Orient vers 1930.

*La carte dispose de calques qui peuvent être ajoutés ou supprimés selon les besoins.*

**08RN11-carte 7 – LA PALESTINE ET L'ÉTAT D'ISRAËL (1, 7)****Type documentaire :** **Format :** pdf (1 page)**Source :** Histoire 11<sup>e</sup>, Moyens d'enseignement romands**Liens PER :** [SHS 32](#)**Utilisateurs finaux :** Apprenants, Enseignants**Mots clé :** Époque contemporaine, XXe siècle, Moyen-Orient, Palestine, Israël, carte

Cartes (LE p. 138) montrant l'évolution des territoires palestiniens entre 1947 et 2010.

*La carte dispose de calques qui peuvent être ajoutés ou supprimés selon les besoins.*





[Sommaire](#)**08RN11-carte 8 – CARTE DU MONDE MUETTE AVEC FRONTIÈRES DES PAYS (1, 7)****Type documentaire :** **Format :** pdf (1 page)**Source :** Histoire 11<sup>e</sup>, Moyens d'enseignement romands**Liens PER :** [SHS 32](#)**Utilisateurs finaux :** Apprenants, Enseignants**Mots clé :** Époque contemporaine, XXe siècle, carte

Carte (FE p. 57) du monde muette avec frontières des pays.

*La carte dispose de calques qui peuvent être ajoutés ou supprimés selon les besoins.***08RN11-carte 9 – LA RÉPARTITION DES POPULATIONS DE L'EMPIRE OTTOMAN VERS 1910 (1, 7)****Type documentaire :** **Format :** pdf (1 page)**Source :** Histoire 11<sup>e</sup>, Moyens d'enseignement romands**Liens PER :** [SHS 32](#)**Utilisateurs finaux :** Apprenants, Enseignants**Mots clé :** Époque contemporaine, XXe, Moyen-Orient, Empire ottoman, population, carte, 1910

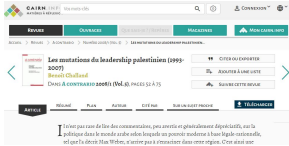
Carte (FE p. 59) présentant la répartition des populations de l'Empire ottoman vers 1910.

*La carte dispose de calques qui peuvent être ajoutés ou supprimés selon les besoins.***08RN11-carte 10 – LIMITES DES TERRITOIRES APRÈS LES TRAITÉS DE SÈVRES ET DE LAUSANNE (1, 7)****Type documentaire :** **Format :** pdf (1 page)**Source :** Histoire 11<sup>e</sup>, Moyens d'enseignement romands**Liens PER :** [SHS 32](#)**Utilisateurs finaux :** Apprenants, Enseignants**Mots clé :** Époque contemporaine, XXe, Moyen-Orient, Empire ottoman, limites, territoires, Traités, carte, 1920, 1922

Carte (FE p. 59) présentant la limite des territoires de l'ancien Empire ottoman à la suite du Traité de Sèvres de 1920 et au Traité de Lausanne de 1922.

*La carte dispose de calques qui peuvent être ajoutés ou supprimés selon les besoins.*


## 08RN11 – LES MUTATIONS DU LEADERSHIP PALESTINIEN (1993-2007) (1)

**Type documentaire :** **Source :** Benoît Challand**Liens PER :** [SHS 32](#)**Utilisateur final :** Enseignants**Mots clé :** XXe siècle, Moyen-Orient, territoires palestiniens, politique

Article de Benoît Challand qui explore les changements sociologiques et institutionnels du système politique palestinien.



## 08RN11 – HISTOIRE ET GÉOPOLITIQUE DU PÉTROLE DANS LE GOLFE ARABO-PERSIQUE (1)

**Type documentaire :** **Source :** Philippe Conrad**Liens PER :** [SHS 32](#)**Utilisateur final :** Enseignants**Mots clé :** XXe siècle, Moyen-Orient, ressources, pétrole, golfe arabo-persique

« L'historien Philippe Conrad explique comment le potentiel pétrolier de cette zone privilégiée par les hasards de la géologie a retenu très tôt l'attention des pionniers de la prospection et des premiers grands magnats anglo-saxons » (Tiré du site).



## 08RN11 – LES CLÉS DU MOYEN-ORIENT (1)

**Type documentaire :** **Source :** Les clés du Moyen-Orient**Liens PER :** [SHS 32](#)**Utilisateur final :** Enseignants**Mots clé :** XXe siècle, Moyen-Orient**Ressources liées :** [Déclaration Balfour](#), [Traité de Sèvres](#), [Traité de Lausanne](#), [Enjeux du pétrole irakien](#), [États-Unis au Moyen Orient](#), [Révolution iranienne de 1979](#), [Femmes et révolutions au Moyen Orient](#)

« Les clés du Moyen-Orient est un site d'information sur l'histoire et l'actualité du Moyen-Orient. Selon la ligne éditoriale du site : « Comment l'histoire explique l'actualité », les événements actuels du Moyen-Orient sont ainsi replacés et analysés dans leur contexte historique. » (Tiré du site). Une mine de renseignements, des expertises scientifiques fiables, par thèmes, pays, repères historiques, etc. En ressources liées on trouve un choix d'articles liés aux aspects évoqués dans le LE.



**08RN11 – LES CONFLITS AU PROCHE ET MOYEN-ORIENT, DEPUIS 1917 (1)****Type documentaire :** 🌐**Source :** France tv**Liens PER :** [SHS 32](#)**Utilisateur final :** Enseignants**Mots clé :** XXe siècle, Moyen-Orient, Empire ottoman, Palestine, Israël, conflit

Dossier proposé par Lumni (chronologie, infographie, vidéos composées d'archives, témoignage...) permettant de comprendre les origines du conflit qui oppose Israéliens et Palestiniens depuis plusieurs décennies.

**08RN11 – JUIFS ET MUSULMANS, LA FRATERNITÉ CONTRARIÉE (2/5) (1)****Type documentaire :** 🎥**Durée :** 29min24**Source :** RTS**Liens PER :** [SHS 32](#)**Utilisateur final :** Enseignants**Mots clé :** XXe siècle, Moyen-Orient, Empire ottoman, diversité, juifs, musulmans, relations, cohabitation, conflit

Documentaire à la rencontre de Michel Balivet, professeur à l'Université d'Aix en Provence, spécialiste de l'Empire ottoman et de la Turquie, analysant la diversité ethnique et culturelle du Moyen-Orient.

**08RN11 – CHEMIN DE FER BERLIN-BAGDAD (1)****Type documentaire :** 🌐**Source :** Wikipédia**Liens PER :** [SHS 32](#)**Utilisateur final :** Enseignants**Mots clé :** XXe siècle, Moyen-Orient, Empire ottoman, Allemagne, chemin de fer, Bagdadbahn

« Le chemin de fer Berlin-Bagdad, ou *Bagdadbahn*, [est] construit entre 1903 et 1940 dans l'Empire ottoman et ses États successeurs. En y incluant le chemin de fer anatolien Istanbul-Konya et les voies annexes en Syrie et en Irak, la longueur totale de l'ouvrage atteint 3 205 km, ce qui en fait un des plus grands ouvrages d'infrastructure de l'époque et une des réalisations capitales de l'impérialisme économique allemand. » (Tiré du site).





### 08RN11 – PÉTROLE, UNE HISTOIRE DE POUVOIR (1)

**Type documentaire :** 🌐

**Durée :** 52min24 / 52min30

**Source :** Arte

**Liens PER :** [SHS 32](#)

**Utilisateur final :** Enseignants

**Mots clé :** XXe siècle, Moyen-Orient, pétrole, or noir, économie, histoire, géopolitique

**Ressource liée :** [Le film sur laPlattform](#)

« Comment le pétrole, matière première aujourd'hui indispensable, a bouleversé non seulement nos modes de vie et l'économie, mais aussi l'ordre géopolitique mondial ? Un passionnant retour aux sources de l'or noir. (arte.tv) » (Tiré du site).

Deux documentaires (2021) sont disponibles :

- Essor et chute (52'24'')

- Cupidité et corruption (52'30'')

Accès avec identifiant sur [laplattform.ch](#)



### 08RN11 – ÉMIRATS, LES MIRAGES DE LA PUISSANCE (1)

**Type documentaire :** 🌐

**Durée :** 55min16 / 55min24

**Source :** Arte

**Liens PER :** [SHS 32](#)

**Utilisateur final :** Enseignants

**Mots clé :** XXe siècle, Moyen-Orient, économie, histoire, géopolitique, Emirats arabes unis, Qatar, Abu Dhabi, Dubaï

**Ressource liée :** [Le film sur laPlattform](#)

« Micro-États, le Qatar et les Émirats arabes unis, Abu Dhabi et Dubaï en tête, se rêvent en géants politiques autant qu'économiques. Pour la première fois, ce documentaire captivant explore de l'intérieur leur histoire et leur présent, grâce à des archives rares. (ARTE) » (Tiré du site).

Deux documentaires (2018) sont disponibles :

- La conquête du golfe (55'16'')

- La conquête du monde (55'24'')

Accès avec identifiant sur [laplattform.ch](#)



### 08RN11 – LE PRINTEMPS ARABE DES VIDÉO BLOGUEURS (1)

**Type documentaire :** 📺

**Durée :** 51min24

**Source :** Arte

**Liens PER :** [SHS 32](#)

**Utilisateur final :** Enseignants


**Mots clé :** XXe siècle, Moyen-Orient, printemps arabes, communication, blogs

**Ressource liée :** [Le film sur laPlattform](#)

Reportage (2018) : « Au Moyen-Orient, rencontre avec une jeune génération de vidéo blogueurs engagés et de plus en plus regardés, malgré une liberté d'expression réprimée. (ARTE) » (Tiré du site).

Accès avec identifiant sur [laplattform.ch](#)



**08RN11 – LES FLEURS SURVIVANTES DU PRINTEMPS ARABE, DIX ANS APRÈS (1)****Type documentaire :** 🌐**Source :** RTS**Liens PER :** [SHS 32](#)**Utilisateurs finaux :** Apprenants, Enseignants**Mots clé :** XXe siècle, Moyen-Orient, printemps arabes, conséquences, progrès, revendications, femmes

Page d'une série de dossiers *Grand Format* Reportage de la RTS consacré au printemps arabe.

2 portraits sont particulièrement intéressants :

- Portrait pour l'émission Tout un monde de Nadia Khiari (6'06), dessinatrice satirique, montrant les progrès nés du mouvement du printemps arabe.

- Portrait de Shams Radhouani (6'51) exprimant les revendications par et pour une condition féminine plus égalitaire.

**08RN11 – ISRAËL- PALESTINE : QUELLE SOLUTION ? UNE LEÇON DE GÉOPOLITIQUE (1)****Type documentaire :** 📺**Durée :** 11min25**Source :** Les dessous des Carte - Arte**Liens PER :** [SHS 32](#)**Utilisateur final :** Enseignants**Mots clé :** XXIe siècle, Moyen-Orient, Bande de Gaza, blocus, réfugiés, camps, territoires palestiniens, autorités palestiniennes, Cisjordanie, Hamas, Fatah

En mai 2021, de violents combats opposent les forces de l'État d'Israël au Hamas palestinien. Comment expliquer le réveil d'un conflit qui semblait gelé ? Quelles évolutions depuis les précédents épisodes du conflit israélo-palestinien ? Quel rôle peuvent jouer les puissances étrangères dans ce conflit et dans sa résolution ? (Adapté du site). Interview de Frédéric Encel, spécialiste du Moyen-Orient, auteur d'un « Atlas géopolitique d'Israël ».

**08RN11 – TRÊVE ENTRE ISRAËL ET LE HAMAS (1)****Type documentaire :** 🗣️**Durée :** 8min27**Source :** RTS**Liens PER :** [SHS 32](#)**Utilisateur final :** Enseignants**Mots clé :** XXIe siècle, Moyen-Orient, Bande de Gaza, territoires palestiniens, autorités palestiniennes, trêve, Cisjordanie, Hamas, Fatah

Interview de Riccardo Bocco, professeur de science politique à l'IHEID, diffusée dans le cadre de l'émission La Matinale de la RTS, mai 2021.



[Sommaire](#)

### 08RN11 – LE REGARD ET LA MAIN DU HAMAS SUR LA BANDE DE GAZA (1)

**Type documentaire :**

**Durée :** 10min20

**Source :** France culture

**Liens PER :** [SHS 32](#)

**Utilisateur final :** Enseignants

**Mots clé :** XXIe siècle, Moyen-Orient, Bande de Gaza, blocus, réfugiés, camps, territoires palestiniens, autorités palestiniennes, Cisjordanie, Hamas, Fatah

Émission *Le regard de l'autre* diffusée en mai 2021. « Le mouvement islamiste palestinien Hamas, qui contrôle la bande de Gaza, a fait le choix d'un nouveau conflit armé avec Israël. Le septième du genre. Avec deux objectifs : nuire directement à Israël, son ennemi juré, et affirmer son leadership sur la cause palestinienne. » (Tiré du site).



### 08RN11 – RÉFÉRENCES DES INFOS-SOURCES (1, 4)



**Type documentaire :**

**Source :** Histoire 11<sup>e</sup>, Moyens d'enseignement romands

**Liens PER :** [SHS 32](#)

**Utilisateur final :** Enseignants

**Mots clé :** Époque contemporaine, XXe siècle, Moyen-Orient

Ensemble des sites et références indiqués dans les infos-sources du thème.

