

# GÉOGRAPHIE - 6e

## Géographie 6e - Échanges/Transports (E)

### Ressources numériques

Mon canton, un espace... pour se déplacer - Des trajets effectués pour aller travailler.

BE. Canton de Berne

GE. Canton de Genève

JU. Canton du Jura

NE. Canton de Neuchâtel

VD. Canton de Vaud

VS. Canton du Valais

0. Quel est le problème ?

1. Où va-t-on travailler ?

2. Comment aller au travail ?

3. Se déplacer, pour quels résultats ?

4. Pourquoi construire de nouvelles routes ?

5. Quels aménagements pour les transports publics ?

6. En conclusion

**RN6BEEM0 corr – PISTES DE CORRECTION (BE, 0)****Type documentaire :** **Format :** pdf (1 page)**Source :** Géographie 6<sup>e</sup>, Moyens d'enseignement romands**Liens PER :** [SHS 21](#)**Utilisateurs finaux :** Apprenants, Enseignants**Mots clé :** échanges, transports, quel est le problème, Berne, corrigé**Téléchargement :** [version modifiable](#)

Les pistes de correction illustrent ce qui peut être attendu de l'élève. Elles sont disponibles en format PDF.

En téléchargement, une version Word modifiable est proposée (avertissement : la mise en page risque de bouger).

**RN6JUEM0 corr – PISTES DE CORRECTION (JU, 0)****Type documentaire :** **Format :** pdf (1 page)**Source :** Géographie 6<sup>e</sup>, Moyens d'enseignement romands**Liens PER :** [SHS 21](#)**Utilisateurs finaux :** Apprenants, Enseignants**Mots clé :** échanges, transports, quel est le problème, Jura, corrigé**Téléchargement :** [version modifiable](#)

Les pistes de correction illustrent ce qui peut être attendu de l'élève. Elles sont disponibles en format PDF.


En téléchargement, une version Word modifiable est proposée (avertissement : la mise en page risque de bouger).

**RN6BEJUEM0-DN0 galer – GÉO 6<sup>e</sup> EM0 GALERIE DES IMAGES DU LE ET DU FE - BEJU (BE, JU, 0)****Type documentaire :** **Source :** Géographie 6<sup>e</sup>, Moyens d'enseignement romands**Liens PER :** [SHS 21](#)**Utilisateur final :** Apprenants**Mots clé :** Échanges, transports, quel est le problème, Berne, Jura, images


Répertoire de toutes les illustrations du module (photos, dessins, cartes, schémas, graphiques, etc.) utilisées dans le livre et les fiches, d'une qualité permettant une projection.




[Sommaire](#)**RN6BEEM0-DN1 – FICHE ENQUÊTE DÉPLACEMENTS (BE, 0)**

**Type documentaire :**  Questionnaire d'enquête concernant les déplacements pendulaires.  
**Format :** pdf (1 page)  
**Source :** Géographie 6<sup>e</sup>, Moyens d'enseignement romands  
**Liens PER :** [SHS 21](#)  
**Utilisateurs finaux :** Apprenants, Enseignants  
**Mots clé :** échanges, transports, enquête, déplacements pendulaires, Berne  
**Téléchargement :** [version modifiable](#)

**RN6JUEM0-DN1 – FICHE ENQUÊTE DÉPLACEMENTS (JU, 0)**

**Type documentaire :**  Questionnaire d'enquête concernant les déplacements pendulaires.  
**Format :** pdf (1 page)  
**Source :** Géographie 6<sup>e</sup>, Moyens d'enseignement romands  
**Liens PER :** [SHS 21](#)  
**Utilisateurs finaux :** Apprenants, Enseignants  
**Mots clé :** échanges, transports, enquête, déplacements pendulaires, Jura  
**Téléchargement :** [version modifiable](#)

**RN6BEEM1 corr – PISTES DE CORRECTION (BE, 1)**

**Type documentaire :**  Les pistes de correction illustrent ce qui peut être attendu de l'élève. Elles sont disponibles en format PDF.  
**Format :** pdf (1 page)  
**Source :** Géographie 6<sup>e</sup>, Moyens d'enseignement romands  
**Liens PER :** [SHS 21](#)  
**Utilisateurs finaux :** Apprenants, Enseignants  
**Mots clé :** échanges, transports, où va-t-on travailler, Berne, corrigé  
**Téléchargement :** [version modifiable](#)  
En téléchargement, une version Word modifiable est proposée (avertissement : la mise en page risque de bouger).



[Sommaire](#)**RN6JUEM1 corr – PISTES DE CORRECTION (JU, 1)****Type documentaire :** **Format :** pdf (3 pages)**Source :** Géographie 6<sup>e</sup>, Moyens d'enseignement romands**Liens PER :** [SHS 21](#)**Utilisateurs finaux :** Apprenants, Enseignants**Mots clé :** échanges, transports, où va-t-on travailler, Jura, corrigé**Téléchargement :** [version modifiable](#)

Les pistes de correction illustrent ce qui peut être attendu de l'élève. Elles sont disponibles en format PDF.

En téléchargement, une version Word modifiable est proposée (avertissement : la mise en page risque de bouger).

**RN6BEJUEM1-DN0 galer – GÉO 6<sup>e</sup> EM1 GALERIE DES IMAGES DU LE ET DU FE - BEJU (BE, JU, 1)****Type documentaire :** **Source :** Géographie 6<sup>e</sup>, Moyens d'enseignement romands**Liens PER :** [SHS 21](#)**Utilisateur final :** Apprenants**Mots clé :** Échanges, transports, où va-t-on travailler, Berne, Jura, images

Répertoire de toutes les illustrations du module (photos, dessins, cartes, schémas, graphiques, etc.) utilisées dans le livre et les fiches, d'une qualité permettant une projection.

**RN6BEEM1-DN1 – FICHE SYNTHÈSE MODULE 1 (BE, 1)****Type documentaire :** **Format :** pdf (1 page)**Source :** Géographie 6<sup>e</sup>, Moyens d'enseignement romands**Liens PER :** [SHS 21](#)**Utilisateurs finaux :** Apprenants, Enseignants**Mots clé :** échanges, transports, synthèse, déplacements pendulaires, Berne**Téléchargement :** [version modifiable](#)

Fiche de synthèse de l'item D (à quelle distance du domicile) de l'enquête sur les déplacements pendulaires.



[Sommaire](#)**RN6JUEM1-DN1 – FICHE SYNTHÈSE MODULE 1 (JU, 1)****Type documentaire :** **Format :** pdf (1 page)**Source :** Géographie 6<sup>e</sup>, Moyens d'enseignement romands**Liens PER :** [SHS 21](#)**Utilisateurs finaux :** Apprenants, Enseignants**Mots clé :** échanges, transports, synthèse, déplacements pendulaires, Jura**Téléchargement :** [version modifiable](#)

Fiche de synthèse de l'item D (à quelle distance du domicile) de l'enquête sur les déplacements pendulaires.

**RN6BEEM2 corr – PISTES DE CORRECTION (BE, 2)****Type documentaire :** **Format :** pdf (5 pages)**Source :** Géographie 6<sup>e</sup>, Moyens d'enseignement romands**Liens PER :** [SHS 21](#)**Utilisateurs finaux :** Apprenants, Enseignants**Mots clé :** échanges, transports, comment aller au travail, Berne, corrigé**Téléchargement :** [version modifiable](#)

Les pistes de correction illustrent ce qui peut être attendu de l'élève. Elles sont disponibles en format PDF.

En téléchargement, une version Word modifiable est proposée (avertissement : la mise en page risque de bouger).

**RN6JUEM2 corr – PISTES DE CORRECTION (JU, 2)****Type documentaire :** **Format :** pdf (5 pages)**Source :** Géographie 6<sup>e</sup>, Moyens d'enseignement romands**Liens PER :** [SHS 21](#)**Utilisateurs finaux :** Apprenants, Enseignants**Mots clé :** échanges, transports, comment aller au travail, Jura, corrigé**Téléchargement :** [version modifiable](#)

Les pistes de correction illustrent ce qui peut être attendu de l'élève. Elles sont disponibles en format PDF.

En téléchargement, une version Word modifiable est proposée (avertissement : la mise en page risque de bouger).



**RN6BEJUEM2-DN0 galer – GÉO 6<sup>e</sup> EM2 GALERIE DES IMAGES DU LE ET DU FE - BEJU (BE, JU, 2)****Type documentaire :** **Source :** Géographie 6<sup>e</sup>, Moyens d'enseignement romands**Liens PER :** [SHS 21](#)**Utilisateur final :** Apprenants**Mots clé :** Échanges, transports, comment aller au travail, Berne, Jura, images

Répertoire de toutes les illustrations du module (photos, dessins, cartes, schémas, graphiques, etc.) utilisées dans le livre et les fiches, d'une qualité permettant une projection.

**RN6BEEM2-DN1 – FICHE SYNTHÈSE MODULE 2 (BE, 2)****Type documentaire :** **Format :** pdf (1 page)**Source :** Géographie 6<sup>e</sup>, Moyens d'enseignement romands**Liens PER :** [SHS 21](#)**Utilisateurs finaux :** Apprenants, Enseignants**Mots clé :** échanges, transports, synthèse, déplacements pendulaires, Berne**Téléchargement :** [version modifiable](#)

Fiche de synthèse des items D-E-F-G-H-G de l'enquête sur les déplacements pendulaires.

**RN6JUEM2-DN1 – FICHE SYNTHÈSE MODULE 2 (JU, 2)****Type documentaire :** **Format :** pdf (4 pages)**Source :** Géographie 6<sup>e</sup>, Moyens d'enseignement romands**Liens PER :** [SHS 21](#)**Utilisateurs finaux :** Apprenants, Enseignants**Mots clé :** échanges, transports, synthèse, déplacements pendulaires, Jura

Fiche de synthèse des items D-E-F-G-H-G de l'enquête sur les déplacements pendulaires.



[Sommaire](#)**RN6BEEM3 corr – PISTES DE CORRECTION (BE, 3)****Type documentaire :** **Format :** pdf (4 pages)**Source :** Géographie 6<sup>e</sup>, Moyens d'enseignement romands**Liens PER :** [SHS 21](#)**Utilisateurs finaux :** Apprenants, Enseignants**Mots clé :** échanges, transports, se déplacer pour quels résultats, Berne, corrigé**Téléchargement :** [version modifiable](#)

Les pistes de correction illustrent ce qui peut être attendu de l'élève. Elles sont disponibles en format PDF.

En téléchargement, une version Word modifiable est proposée (avertissement : la mise en page risque de bouger).

**RN6JUEM3 corr – PISTES DE CORRECTION (JU, 3)****Type documentaire :** **Format :** pdf (4 pages)**Source :** Géographie 6<sup>e</sup>, Moyens d'enseignement romands**Liens PER :** [SHS 21](#)**Utilisateurs finaux :** Apprenants, Enseignants**Mots clé :** échanges, transports, se déplacer pour quels résultats, Jura, corrigé**Téléchargement :** [version modifiable](#)

Les pistes de correction illustrent ce qui peut être attendu de l'élève. Elles sont disponibles en format PDF.

En téléchargement, une version Word modifiable est proposée (avertissement : la mise en page risque de bouger).

**RN6BEJUEM3-DN0 galer – GÉO 6<sup>e</sup> EM3 GALERIE DES IMAGES DU LE ET DU FE - BEJU (BE, JU, 3)****Type documentaire :** **Source :** Géographie 6<sup>e</sup>, Moyens d'enseignement romands**Liens PER :** [SHS 21](#), [SHS 22](#)**Utilisateur final :** Apprenants**Mots clé :** Échanges, transports, se déplacer pour quels résultats, Berne, Jura, images

Répertoire de toutes les illustrations du module (photos, dessins, cartes, schémas, graphiques, etc.) utilisées dans le livre et les fiches, d'une qualité permettant une projection.

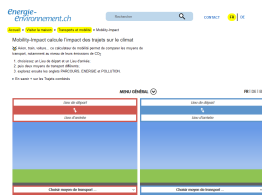


**RN6BEEM3-DN1 – FICHE SYNTHÈSE MODULE 3 (BE, 3)****Type documentaire :** 📄**Format :** pdf (1 page)**Source :** Géographie 6<sup>e</sup>, Moyens d'enseignement romands**Liens PER :** [SHS 21](#)**Utilisateurs finaux :** Apprenants, Enseignants**Mots clé :** échanges, transports, synthèse, déplacements pendulaires, Berne**Téléchargement :** [version modifiable](#)

Fiche de synthèse de l'item G (à quelle heure) de l'enquête sur les déplacements pendulaires.

**RN6JUEM3-DN1 – FICHE SYNTHÈSE MODULE 3 (JU, 3)****Type documentaire :** 📄**Format :** pdf (1 page)**Source :** Géographie 6<sup>e</sup>, Moyens d'enseignement romands**Liens PER :** [SHS 21](#)**Utilisateurs finaux :** Apprenants, Enseignants**Mots clé :** échanges, transports, synthèse, déplacements pendulaires, Jura**Téléchargement :** [version modifiable](#)

Fiche de synthèse de l'item G (à quelle heure) de l'enquête sur les déplacements pendulaires.

**RN6BEEM3-DN2 – MOBILITÉ : CALCULATEUR D'IMPACT DES TRAJETS SUR LE CLIMAT (BE, 3)****Type documentaire :** 🌐**Source :** Services cantonaux de l'énergie et de l'environnement**Liens PER :** [SHS 21](#)**Utilisateurs finaux :** Apprenants, Enseignants**Mots clé :** Géographie, transport, énergie, calculateur, mobilité, émissions CO<sub>2</sub>, pollutionAvion, train, voiture, vélo, ... ? Proposé par les services de l'énergie des cantons romands, ce calculateur de mobilité permet de comparer de manière illustrée les moyens de transport, notamment au niveau de leurs émissions de CO<sub>2</sub>. Choisissez un lieu de départ et une destination, puis deux transports différents. Explorez ensuite les onglets "parcours", "énergie" et "pollution"...



[Sommaire](#)**RN6BEEM4 corr – PISTES DE CORRECTION (BE, 4)****Type documentaire :** **Format :** pdf (5 pages)**Source :** Géographie 6<sup>e</sup>, Moyens d'enseignement romands**Liens PER :** [SHS 21](#)**Utilisateurs finaux :** Apprenants, Enseignants**Mots clé :** échanges, transports, pourquoi construire de nouvelles routes, Berne, corrigé**Téléchargement :** [version modifiable](#)

Les pistes de correction illustrent ce qui peut être attendu de l'élève. Elles sont disponibles en format PDF.

En téléchargement, une version Word modifiable est proposée (avertissement : la mise en page risque de bouger).

**RN6JUEM4 corr – PISTES DE CORRECTION (JU, 4)****Type documentaire :** **Format :** pdf (5 pages)**Source :** Géographie 6<sup>e</sup>, Moyens d'enseignement romands**Liens PER :** [SHS 21](#)**Utilisateurs finaux :** Apprenants, Enseignants**Mots clé :** échanges, transports, pourquoi construire de nouvelles routes, Jura, corrigé**Téléchargement :** [version modifiable](#)

Les pistes de correction illustrent ce qui peut être attendu de l'élève. Elles sont disponibles en format PDF.

En téléchargement, une version Word modifiable est proposée (avertissement : la mise en page risque de bouger).

**RN6BEJUEM4-DN0 galer – GÉO 6<sup>e</sup> EM4 GALERIE DES IMAGES DU LE ET DU FE - BEJU (BE, JU, 4)****Type documentaire :** **Source :** Géographie 6<sup>e</sup>, Moyens d'enseignement romands**Liens PER :** [SHS 21](#), [SHS 22](#)**Utilisateur final :** Apprenants**Mots clé :** Échanges, transports, pourquoi construire de nouvelles routes, Berne, Jura, images

Répertoire de toutes les illustrations du module (photos, dessins, cartes, schémas, graphiques, etc.) utilisées dans le livre et les fiches, d'une qualité permettant une projection.



**RN6BEE5 corr – PISTES DE CORRECTION (BE, 5)****Type documentaire :** **Format :** pdf (3 pages)**Source :** Géographie 6<sup>e</sup>, Moyens d'enseignement romands**Liens PER :** [SHS 21](#)**Utilisateurs finaux :** Apprenants, Enseignants**Mots clé :** échanges, transports, quels aménagements pour les transports publics, Berne, corrigé**Téléchargement :** [version modifiable](#)

Les pistes de correction illustrent ce qui peut être attendu de l'élève. Elles sont disponibles en format PDF.

En téléchargement, une version Word modifiable est proposée (avertissement : la mise en page risque de bouger).

**RN6JUEM5 corr – PISTES DE CORRECTION (JU, 5)****Type documentaire :** **Format :** pdf (3 pages)**Source :** Géographie 6<sup>e</sup>, Moyens d'enseignement romands**Liens PER :** [SHS 21](#)**Utilisateurs finaux :** Apprenants, Enseignants**Mots clé :** échanges, transports, quels aménagements pour les transports publics, Jura, corrigé**Téléchargement :** [version modifiable](#)

Les pistes de correction illustrent ce qui peut être attendu de l'élève. Elles sont disponibles en format PDF.

En téléchargement, une version Word modifiable est proposée (avertissement : la mise en page risque de bouger).

**RN6BEJUEM5-DN0 galer – GÉO 6<sup>e</sup> EM5 GALERIE DES IMAGES DU LE ET DU FE - BEJU (BE, JU, 5)****Type documentaire :** **Source :** Géographie 6<sup>e</sup>, Moyens d'enseignement romands**Liens PER :** [SHS 21](#)**Utilisateur final :** Apprenants**Mots clé :** Échanges, transports, quels aménagements pour les transports publics, Berne, Jura, images

Répertoire de toutes les illustrations du module (photos, dessins, cartes, schémas, graphiques, etc.) utilisées dans le livre et les fiches, d'une qualité permettant une projection.



[Sommaire](#)**RN6BEEM6-DN1 – FICHE PRÉPARATION DÉBAT (BE, 6)****Type documentaire :** **Format :** pdf (1 page)**Source :** Géographie 6<sup>e</sup>, Moyens d'enseignement romands**Liens PER :** [SHS 21](#)**Utilisateurs finaux :** Apprenants, Enseignants**Mots clé :** échanges, transports, débat, Berne**Téléchargement :** [version modifiable](#)

Fiche de préparation au débat : quels sont les avantages et les désavantages du projet présenté ?

**RN6JUEM6-DN1 – FICHE PRÉPARATION DÉBAT (JU, 6)****Type documentaire :** **Format :** pdf (1 page)**Source :** Géographie 6<sup>e</sup>, Moyens d'enseignement romands**Liens PER :** [SHS 21](#)**Utilisateurs finaux :** Apprenants, Enseignants**Mots clé :** échanges, transports, débat, Jura**Téléchargement :** [version modifiable](#)

Fiche de préparation au débat : quels sont les avantages et les désavantages du projet présenté ?

**RN6GEEM0 corr – PISTES DE CORRECTION (GE, 0)****Type documentaire :** **Format :** pdf (1 page)**Source :** Géographie 6<sup>e</sup>, Moyens d'enseignement romands**Liens PER :** [SHS 21](#)**Utilisateurs finaux :** Apprenants, Enseignants**Mots clé :** échanges, transports, quel est le problème, Genève, corrigé**Téléchargement :** [version modifiable](#)

Les pistes de correction illustrent ce qui peut être attendu de l'élève. Elles sont disponibles en format PDF.

En téléchargement, une version Word modifiable est proposée (avertissement : la mise en page risque de bouger).



**RN6GEEM0-DN0 galerie – GÉO 6<sup>e</sup> EM0 GALERIE DES IMAGES DU LE ET DU FE - GE (GE, 0)****Type documentaire :** **Source :** Géographie 6<sup>e</sup>, Moyens d'enseignement romands**Liens PER :** [SHS 21](#)**Utilisateur final :** Apprenants**Mots clé :** Échanges, transports, quel est le problème, Genève, images

Répertoire de toutes les illustrations du module (photos, dessins, cartes, schémas, graphiques, etc.) utilisées dans le livre et les fiches, d'une qualité permettant une projection.

**RN6GEEM0-DN1 – FICHE ENQUÊTE DÉPLACEMENTS (GE, 0)****Type documentaire :** **Format :** pdf (1 page)**Source :** Géographie 6<sup>e</sup>, Moyens d'enseignement romands**Liens PER :** [SHS 21](#)**Utilisateurs finaux :** Apprenants, Enseignants**Mots clé :** échanges, transports, enquête, déplacements pendulaires, Genève**Téléchargement :** [version modifiable](#)

Questionnaire d'enquête concernant les déplacements pendulaires.

**RN6GEEM1 corr – PISTES DE CORRECTION (GE, 1)****Type documentaire :** **Format :** pdf (3 pages)**Source :** Géographie 6<sup>e</sup>, Moyens d'enseignement romands**Liens PER :** [SHS 21](#)**Utilisateurs finaux :** Apprenants, Enseignants**Mots clé :** échanges, transports, où va-t-on travailler, Genève, corrigé**Téléchargement :** [version modifiable](#)

Les pistes de correction illustrent ce qui peut être attendu de l'élève. Elles sont disponibles en format PDF.

En téléchargement, une version Word modifiable est proposée (avertissement : la mise en page risque de bouger).



**RN6GEEM1-DN0 galerie – GÉO 6<sup>e</sup> EM1 GALERIE DES IMAGES DU LE ET DU FE - GE (GE, 1)****Type documentaire :** **Source :** Géographie 6<sup>e</sup>, Moyens d'enseignement romands**Liens PER :** [SHS 21](#)**Utilisateur final :** Apprenants**Mots clé :** Échanges, transports, où va-t-on travailler, Genève, images

Répertoire de toutes les illustrations du module (photos, dessins, cartes, schémas, graphiques, etc.) utilisées dans le livre et les fiches, d'une qualité permettant une projection.

**RN6GEEM1-DN1 – CARTES THÉMATIQUES (GE, 1)****Type documentaire :** **Format :** pdf (14 pages)**Source :** Géographie 6<sup>e</sup>, Moyens d'enseignement romands**Liens PER :** [SHS 21](#)**Utilisateurs finaux :** Apprenants, Enseignants**Mots clé :** échanges, transports, cartes, emploi, flux, Genève

Présentation de cartes de la répartition de l'emploi dans les communes genevoises et des flux aux frontières du canton.

**RN6GEEM1-DN2 – LA PENDULARITÉ EN SUISSE 2011 (OFS) (GE, 1)****Type documentaire :** **Format :** pdf (12 pages)**Source :** Géographie 6<sup>e</sup>, Moyens d'enseignement romands**Liens PER :** [SHS 21](#)**Utilisateurs finaux :** Apprenants, Enseignants**Mots clé :** échanges, transports, pendularité, Genève

Rapport de l'OFS sur la pendularité en Suisse en 2011.



[Sommaire](#)**RN6GEEM1-DN3 – LES TRANSPORTS GENEVOIS EN CHIFFRES (GE, 1)****Type documentaire :** 

Informations statistiques sur les déplacements à Genève (2015).

**Format :** pdf (5 pages)**Source :** Géographie 6<sup>e</sup>, Moyens d'enseignement romands**Liens PER :** [SHS 21](#)**Utilisateurs finaux :** Apprenants, Enseignants**Mots clé :** échanges, transports, déplacements, Genève**RN6GEEM1-DN4 – LES TRAVAILLEURS NON RÉSIDANTS DANS LE CANTON DE GENÈVE (GE, 1)****Type documentaire :** 

Informations statistiques sur les travailleurs non résidants dans le canton de Genève (2013).

**Format :** pdf (2 pages)**Source :** Géographie 6<sup>e</sup>, Moyens d'enseignement romands**Liens PER :** [SHS 21](#)**Utilisateurs finaux :** Apprenants, Enseignants**Mots clé :** échanges, transports, travailleurs non résidants, Genève**RN6GEEM1-DN5 – FICHE SYNTHÈSE MODULE 1 (GE, 1)****Type documentaire :** 

Fiche de synthèse de l'item D (à quelle distance du domicile) de l'enquête sur les déplacements pendulaires.

**Format :** pdf (1 page)**Source :** Géographie 6<sup>e</sup>, Moyens d'enseignement romands**Liens PER :** [SHS 21](#)**Utilisateurs finaux :** Apprenants, Enseignants**Mots clé :** échanges, transports, synthèse, déplacements pendulaires, Genève**Téléchargement :** [version modifiable](#)

**RN6GEEM2 corr – PISTES DE CORRECTION (GE, 2)****Type documentaire :** **Format :** pdf (5 pages)**Source :** Géographie 6<sup>e</sup>, Moyens d'enseignement romands**Liens PER :** [SHS 21](#)**Utilisateurs finaux :** Apprenants, Enseignants**Mots clé :** échanges, transports, comment aller au travail, Genève, corrigé**Téléchargement :** [version modifiable](#)

Les pistes de correction illustrent ce qui peut être attendu de l'élève. Elles sont disponibles en format PDF.

En téléchargement, une version Word modifiable est proposée (avertissement : la mise en page risque de bouger).

**RN6GEEM2-DN0 galerie – GÉO 6<sup>e</sup> EM2 GALERIE DES IMAGES DU LE ET DU FE - GE (GE, 2)****Type documentaire :** **Source :** Géographie 6<sup>e</sup>, Moyens d'enseignement romands**Liens PER :** [SHS 21](#)**Utilisateur final :** Apprenants**Mots clé :** Échanges, transports, comment aller au travail, Genève, images

Répertoire de toutes les illustrations du module (photos, dessins, cartes, schémas, graphiques, etc.) utilisées dans le livre et les fiches, d'une qualité permettant une projection.

**RN6GEEM2-DN1 – ÉLARGISSEMENT AUTOROUTIER ET TRAVERSÉE DU LAC (GE, 2, 4)****Type documentaire :** **Format :** pdf (2 pages)**Source :** Géographie 6<sup>e</sup>, Moyens d'enseignement romands**Liens PER :** [SHS 21](#)**Utilisateurs finaux :** Apprenants, Enseignants**Mots clé :** échanges, transports, élargissement autoroutier, traversée du lac, Genève

Information sur l'élargissement autoroutier et la traversée du lac à Genève (2015).



**RN6GEEM2-DN3 – FICHE SYNTHÈSE MODULE 2 (GE, 2)****Type documentaire :** **Format :** pdf (1 page)**Source :** Géographie 6<sup>e</sup>, Moyens d'enseignement romands**Liens PER :** [SHS 21](#)**Utilisateurs finaux :** Apprenants, Enseignants**Mots clé :** échanges, transports, synthèse, déplacements pendulaires, Genève

Fiche de synthèse des items D-E-F-G-H-G de l'enquête sur les déplacements pendulaires.

**RN6GEEM3 corr – PISTES DE CORRECTION (GE, 3)****Type documentaire :** **Format :** pdf (4 pages)**Source :** Géographie 6<sup>e</sup>, Moyens d'enseignement romands**Liens PER :** [SHS 21](#)**Utilisateurs finaux :** Apprenants, Enseignants**Mots clé :** échanges, transports, se déplacer pour quels résultats, Genève, corrigé**Téléchargement :** [version modifiable](#)

Les pistes de correction illustrent ce qui peut être attendu de l'élève. Elles sont disponibles en format PDF.

En téléchargement, une version Word modifiable est proposée (avertissement : la mise en page risque de bouger).

**RN6GEEM3-DN0 galerie – GÉO 6<sup>e</sup> EM3 GALERIE DES IMAGES DU LE ET DU FE - GE (GE, 3)****Type documentaire :** **Source :** Géographie 6<sup>e</sup>, Moyens d'enseignement romands**Liens PER :** [SHS 21](#)**Utilisateur final :** Apprenants**Mots clé :** Échanges, transports, se déplacer pour quels résultats, Genève, images

Répertoire de toutes les illustrations du module (photos, dessins, cartes, schémas, graphiques, etc.) utilisées dans le livre et les fiches, d'une qualité permettant une projection.





[Sommaire](#)**RN6GEEM3-DN1 – ACCIDENTOLOGIE ET POLLUTION (GE, 3)****Type documentaire :** **Format :** pdf (2 pages)**Source :** Géographie 6<sup>e</sup>, Moyens d'enseignement romands**Liens PER :** [SHS 21](#)**Utilisateurs finaux :** Apprenants, Enseignants**Mots clé :** échanges, transports, accidents, pollution, Genève

Informations statistiques sur les accidents et la pollution à Genève (2014).

**RN6GEEM3-DN2 – EMPRISE TERRITORIALE DES VOIES DE COMMUNICATION (GE, 3)****Type documentaire :** **Format :** pdf (18 pages)**Source :** Géographie 6<sup>e</sup>, Moyens d'enseignement romands**Liens PER :** [SHS 21](#)**Utilisateurs finaux :** Apprenants, Enseignants**Mots clé :** échanges, transports, emprise territoriale, Genève

Photos de l'emprise des voies de communication sur l'espace disponible à Genève.

**RN6GEEM3-DN3 – FICHE DE SYNTHÈSE MODULE 3 (GE, 3)****Type documentaire :** **Format :** pdf (1 page)**Source :** Géographie 6<sup>e</sup>, Moyens d'enseignement romands**Liens PER :** [SHS 21](#)**Utilisateurs finaux :** Apprenants, Enseignants**Mots clé :** échanges, transports, synthèse, déplacements pendulaires, Genève**Téléchargement :** [version modifiable](#)

Fiche de synthèse de l'item G (à quelle heure) de l'enquête sur les déplacements pendulaires.



[Sommaire](#)**RN6GEEM4 corr – PISTES DE CORRECTION (GE, 4)****Type documentaire :** **Format :** pdf (4 pages)**Source :** Géographie 6<sup>e</sup>, Moyens d'enseignement romands**Liens PER :** [SHS 21](#)**Utilisateurs finaux :** Apprenants, Enseignants**Mots clé :** échanges, transports, pourquoi construire de nouvelles routes, Genève, corrigé**Téléchargement :** [version modifiable](#)

Les pistes de correction illustrent ce qui peut être attendu de l'élève. Elles sont disponibles en format PDF.

En téléchargement, une version Word modifiable est proposée (avertissement : la mise en page risque de bouger).

**RN6GEEM4-DN0 galerie – GÉO 6<sup>e</sup> EM4 GALERIE DES IMAGES DU LE ET DU FE - GE (GE, 4)****Type documentaire :** **Source :** Géographie 6<sup>e</sup>, Moyens d'enseignement romands**Liens PER :** [SHS 21](#)**Utilisateur final :** Apprenants**Mots clé :** Échanges, transports, pourquoi construire de nouvelles routes, Genève, images

Répertoire de toutes les illustrations du module (photos, dessins, cartes, schémas, graphiques, etc.) utilisées dans le livre et les fiches, d'une qualité permettant une projection.

**RN6GEEM4-DN2 – FICHE POURQUOI AUTANT DE PONTS (GE, 4)****Type documentaire :** **Format :** pdf (1 page)**Source :** Géographie 6<sup>e</sup>, Moyens d'enseignement romands**Liens PER :** [SHS 21](#)**Utilisateurs finaux :** Apprenants, Enseignants**Mots clé :** échanges, transports, ponts, Genève

Activités complémentaires : pourquoi faut-il autant de ponts ?



**RN6GEEM4-DN3 – PONTS SUR LE RHÔNE (PHOTOS 2014) (GE, 4)****Type documentaire :** 

Photos de quelques ponts sur le Rhône (2014).

**Format :** pdf (17 pages)**Source :** Géographie 6<sup>e</sup>, Moyens d'enseignement romands**Liens PER :** [SHS 21](#)**Utilisateurs finaux :** Apprenants, Enseignants**Mots clé :** échanges, transports, ponts, Genève**RN6GEEM4-DN4 – PONTS SUR LE RHÔNE 1850-2011 (CARTES) (GE, 4)****Type documentaire :** 

Listes et cartes des ponts sur le Rhône entre 1850 et 2011.

**Format :** pdf (10 pages)**Source :** Géographie 6<sup>e</sup>, Moyens d'enseignement romands**Liens PER :** [SHS 21](#)**Utilisateurs finaux :** Apprenants, Enseignants**Mots clé :** échanges, transports, ponts, Genève**RN6GEEM4-DN5 – QUELQUES RÉALISATIONS D'ÉVITEMENT DES LOCALITÉS (GE, 4)****Type documentaire :** 

Cartes et photos montrant des réalisations d'évitement des localités (1950-2013).

**Format :** pdf (22 pages)**Source :** Géographie 6<sup>e</sup>, Moyens d'enseignement romands**Liens PER :** [SHS 21](#)**Utilisateurs finaux :** Apprenants, Enseignants**Mots clé :** échanges, transports, évitement des localités, Genève

[Sommaire](#)**RN6GEEM4-DN6 – TRANSPORTS INDIVIDUELS MOTORISÉS (GE, 4)****Type documentaire :** **Format :** pdf (5 pages)**Source :** Géographie 6<sup>e</sup>, Moyens d'enseignement romands**Liens PER :** [SHS 21](#)**Utilisateurs finaux :** Apprenants, Enseignants**Mots clé :** échanges, transports, transports individuels motorisés, Genève

Informations statistiques sur les transports individuels motorisés (2014).

**RN6GEEM5 corr – PISTES DE CORRECTION (GE, 5)****Type documentaire :** **Format :** pdf (4 pages)**Source :** Géographie 6<sup>e</sup>, Moyens d'enseignement romands**Liens PER :** [SHS 21](#)**Utilisateurs finaux :** Apprenants, Enseignants**Mots clé :** échanges, transports, quels aménagements pour les transports publics, Genève, corrigé**Téléchargement :** [version modifiable](#)

Les pistes de correction illustrent ce qui peut être attendu de l'élève. Elles sont disponibles en format PDF.

En téléchargement, une version Word modifiable est proposée (avertissement : la mise en page risque de bouger).

**RN6GEEM5-DN0 galerie – GÉO 6<sup>e</sup> EM5 GALERIE DES IMAGES DU LE ET DU FE - GE (GE, 5)****Type documentaire :** **Source :** Géographie 6<sup>e</sup>, Moyens d'enseignement romands**Liens PER :** [SHS 21](#), [SHS 22](#)**Utilisateur final :** Apprenants**Mots clé :** Échanges, transports, quels aménagements pour les transports publics, Genève, images

Répertoire de toutes les illustrations du module (photos, dessins, cartes, schémas, graphiques, etc.) utilisées dans le livre et les fiches, d'une qualité permettant une projection.



[Sommaire](#)**RN6GEEM5-DN1 – CEVA - PROJETS + (GE, 5)****Type documentaire :** 

Présentation de la ligne ferroviaire CEVA.

**Format :** pdf (5 pages)**Source :** Géographie 6<sup>e</sup>, Moyens d'enseignement romands**Liens PER :** [SHS 21](#)**Utilisateurs finaux :** Apprenants, Enseignants**Mots clé :** échanges, transports, ligne ferroviaire, Genève**RN6GEEM5-DN2 – CEVA - BILAN- D'AVANCEMENT DES TRAVAUX - (26 MARS 2015-EXTRAITS) (GE, 5)****Type documentaire :** 

Bilan d'avancement du projet CEVA en mars 2015 (extrait).

**Format :** pdf (19 pages)**Source :** Géographie 6<sup>e</sup>, Moyens d'enseignement romands**Liens PER :** [SHS 21](#)**Utilisateurs finaux :** Apprenants, Enseignants**Mots clé :** échanges, transports, CEVA, bilan, Genève**RN6GEEM5-DN3 – CEVA – BILAN D'AVANCEMENT DES TRAVAUX (26 MARS 2015) (GE, 5)****Type documentaire :** 

Bilan d'avancement du projet CEVA en mars 2015 (rapport complet).

**Format :** pdf (45 pages)**Liens PER :** [SHS 21](#)**Utilisateurs finaux :** Apprenants, Enseignants**Mots clé :** échanges, transports, CEVA, bilan, Genève

[Sommaire](#)**RN6GEEM5-DN4 – LE TRAM DE DEMAIN TRAVERSER LA FRONTIÈRE (GE, 5)****Type documentaire :** **Format :** pdf (1 page)**Source :** Géographie 6<sup>e</sup>, Moyens d'enseignement romands**Liens PER :** [SHS 21](#)**Utilisateurs finaux :** Apprenants, Enseignants**Mots clé :** échanges, transports, trams, Genève

Article du Courrier de 2012, présentant le développement des trams.

**RN6GEEM5-DN5 – MOBILITÉ DOUCE + RÉDUITE (GE, 5)****Type documentaire :** **Format :** pdf (3 pages)**Source :** Géographie 6<sup>e</sup>, Moyens d'enseignement romands**Liens PER :** [SHS 21](#)**Utilisateurs finaux :** Apprenants, Enseignants**Mots clé :** échanges, transports, mobilité douce, mobilité réduite, Genève

Informations statistiques sur la mobilité douce et la mobilité réduite à Genève.

**RN6GEEM5-DN6 – TRANSPORTS COLLECTIFS (GE, 5)****Type documentaire :** **Format :** pdf (6 pages)**Source :** Géographie 6<sup>e</sup>, Moyens d'enseignement romands**Liens PER :** [SHS 21](#)**Utilisateurs finaux :** Apprenants, Enseignants**Mots clé :** échanges, transports, transports collectifs, Genève

Informations statistiques sur les transports collectifs à Genève (2014).



**RN6GEEM6-DN1 – FICHE PRÉPARATION DÉBAT (GE, 6)****Type documentaire :** **Format :** pdf (1 page)**Source :** Géographie 6<sup>e</sup>, Moyens d'enseignement romands**Liens PER :** [SHS 21](#)**Utilisateurs finaux :** Apprenants, Enseignants**Mots clé :** échanges, transports, débat, Genève**Téléchargement :** [version modifiable](#)

Fiche de préparation au débat : quels sont les avantages et les désavantages du projet présenté ?

**RN6NEEM0 corr – PISTES DE CORRECTION (NE, 0)****Type documentaire :** **Format :** pdf (1 page)**Source :** Géographie 6<sup>e</sup>, Moyens d'enseignement romands**Liens PER :** [SHS 21](#)**Utilisateurs finaux :** Apprenants, Enseignants**Mots clé :** échanges, transports, quel est le problème, Neuchâtel, corrigé**Téléchargement :** [version modifiable](#)

Les pistes de correction illustrent ce qui peut être attendu de l'élève. Elles sont disponibles en format PDF.


En téléchargement, une version Word modifiable est proposée (avertissement : la mise en page risque de bouger).

**RN6NEEM0-DN0 galerie – GÉO 6<sup>e</sup> EM0 GALERIE DES IMAGES DU LE ET DU FE - NE (NE, 0)****Type documentaire :** **Source :** Géographie 6<sup>e</sup>, Moyens d'enseignement romands**Liens PER :** [SHS 21](#)**Utilisateur final :** Apprenants**Mots clé :** Échanges, transports, quel est le problème, Neuchâtel, images

Répertoire de toutes les illustrations du module (photos, dessins, cartes, schémas, graphiques, etc.) utilisées dans le livre et les fiches, d'une qualité permettant une projection.



[Sommaire](#)**RN6NEEM0-DN1 – FICHE ENQUÊTE DÉPLACEMENTS (NE, 0)**

**Type documentaire :**  Questionnaire d'enquête concernant les déplacements pendulaires.

**Format :** pdf (1 page)

**Source :** Géographie 6<sup>e</sup>, Moyens d'enseignement romands


**Liens PER :** [SHS 21](#)

**Utilisateurs finaux :** Apprenants, Enseignants

**Mots clé :** échanges, transports, enquête, déplacements pendulaires, Neuchâtel

**Téléchargement :** [version modifiable](#)

**RN6NEEM1 corr – PISTES DE CORRECTION (NE, 1)**

**Type documentaire :**  Les pistes de correction illustrent ce qui peut être attendu de l'élève. Elles sont disponibles en format PDF.

**Format :** pdf (3 pages)

**Source :** Géographie 6<sup>e</sup>, Moyens d'enseignement romands

**Liens PER :** [SHS 21](#)


**Utilisateurs finaux :** Apprenants, Enseignants

**Mots clé :** échanges, transports, où va-t-on travailler, Neuchâtel, corrigé

**Téléchargement :** [version modifiable](#)

En téléchargement, une version Word modifiable est proposée (avertissement : la mise en page risque de bouger).

**RN6NEEM1-DN0 galerie – GÉO 6<sup>e</sup> EM1 GALERIE DES IMAGES DU LE ET DU FE - NE (NE, 1)**

**Type documentaire :**  Répertoire de toutes les illustrations du module (photos, dessins, cartes, schémas, graphiques, etc.) utilisées dans le livre et les fiches, d'une qualité permettant une projection.

**Source :** Géographie 6<sup>e</sup>, Moyens d'enseignement romands

**Liens PER :** [SHS 21](#)

**Utilisateur final :** Apprenants

**Mots clé :** Échanges, transports, où va-t-on travailler, Neuchâtel, images





[Sommaire](#)**RN6NEEM1-DN1 – FICHE SYNTHÈSE MODULE 1 (NE, 1)****Type documentaire :** **Format :** pdf (1 page)**Source :** Géographie 6<sup>e</sup>, Moyens d'enseignement romands**Liens PER :** [SHS 21](#)**Utilisateurs finaux :** Apprenants, Enseignants**Mots clé :** échanges, transports, synthèse, déplacements pendulaires, Neuchâtel**Téléchargement :** [version modifiable](#)

Fiche de synthèse de l'item D (à quelle distance du domicile) de l'enquête sur les déplacements pendulaires.

**RN6NEEM1-DN2 – LIEUX DE TRAVAIL DES NEUCHÂTELOIS (NE, 1)****Type documentaire :** **Format :** pdf (1 page)**Source :** Géographie 6<sup>e</sup>, Moyens d'enseignement romands**Liens PER :** [SHS 21](#)**Utilisateurs finaux :** Apprenants, Enseignants**Mots clé :** échanges, transports, lieux de travail, Neuchâtel**Téléchargement :** [version modifiable](#)

Informations statistiques sur les lieux de travail des personnes domiciliées dans le canton de Neuchâtel (2000).

**RN6NEEM2 corr – PISTES DE CORRECTION (NE, 2)****Type documentaire :** **Format :** pdf (5 pages)**Source :** Géographie 6<sup>e</sup>, Moyens d'enseignement romands**Liens PER :** [SHS 21](#)**Utilisateurs finaux :** Apprenants, Enseignants**Mots clé :** échanges, transports, comment aller au travail, Neuchâtel, corrigé**Téléchargement :** [version modifiable](#)

Les pistes de correction illustrent ce qui peut être attendu de l'élève. Elles sont disponibles en format PDF.

En téléchargement, une version Word modifiable est proposée (avertissement : la mise en page risque de bouger).



**RN6NEEM2-DN0 galerie – GÉO 6<sup>e</sup> EM2 GALERIE DES IMAGES DU LE ET DU FE - NE (NE, 2)****Type documentaire :** **Source :** Géographie 6<sup>e</sup>, Moyens d'enseignement romands**Liens PER :** [SHS 21](#)**Utilisateur final :** Apprenants**Mots clé :** Échanges, transports, comment aller au travail, Neuchâtel, images

Répertoire de toutes les illustrations du module (photos, dessins, cartes, schémas, graphiques, etc.) utilisées dans le livre et les fiches, d'une qualité permettant une projection.

**RN6NEEM2-DN2 – FICHE SYNTHÈSE MODULE 2 (NE, 2)****Type documentaire :** **Format :** pdf (1 page)**Source :** Géographie 6<sup>e</sup>, Moyens d'enseignement romands**Liens PER :** [SHS 21](#)**Utilisateurs finaux :** Apprenants, Enseignants**Mots clé :** échanges, transports, synthèse, déplacements pendulaires, Neuchâtel**Téléchargement :** [version modifiable](#)

Fiche de synthèse des items D-E-F-G-H-G de l'enquête sur les déplacements pendulaires.

**RN6NEEM3 corr – PISTES DE CORRECTION (NE, 3)****Type documentaire :** **Format :** pdf (4 pages)**Source :** Géographie 6<sup>e</sup>, Moyens d'enseignement romands**Liens PER :** [SHS 21](#)**Utilisateurs finaux :** Apprenants, Enseignants**Mots clé :** échanges, transports, se déplacer pour quels résultats, Neuchâtel, corrigé**Téléchargement :** [version modifiable](#)

Les pistes de correction illustrent ce qui peut être attendu de l'élève. Elles sont disponibles en format PDF.

En téléchargement, une version Word modifiable est proposée (avertissement : la mise en page risque de bouger).



**RN6NEEM3-DN0 galerie – GÉO 6<sup>e</sup> EM3 GALERIE DES IMAGES DU LE ET DU FE - NE (NE, 3)****Type documentaire :** **Source :** Géographie 6<sup>e</sup>, Moyens d'enseignement romands**Liens PER :** [SHS 21](#)**Utilisateur final :** Apprenants**Mots clé :** Échanges, transports, se déplacer pour quels résultats, Neuchâtel, images

Répertoire de toutes les illustrations du module (photos, dessins, cartes, schémas, graphiques, etc.) utilisées dans le livre et les fiches, d'une qualité permettant une projection.

**RN6NEEM3-DN1 – FICHE SYNTHÈSE MODULE 3 (NE, 3)****Type documentaire :** **Format :** pdf (1 page)**Source :** Géographie 6<sup>e</sup>, Moyens d'enseignement romands**Liens PER :** [SHS 21](#)**Utilisateurs finaux :** Apprenants, Enseignants**Mots clé :** échanges, transports, synthèse, déplacements pendulaires, Neuchâtel**Téléchargement :** [version modifiable](#)

Fiche de synthèse de l'item G (à quelle heure) de l'enquête sur les déplacements pendulaires.

**RN6NEEM4 corr – PISTES DE CORRECTION (NE, 4)****Type documentaire :** **Format :** pdf (4 pages)**Source :** Géographie 6<sup>e</sup>, Moyens d'enseignement romands**Liens PER :** [SHS 21](#)**Utilisateurs finaux :** Apprenants, Enseignants**Mots clé :** échanges, transports, pourquoi construire de nouvelles routes, Neuchâtel, corrigé**Téléchargement :** [version modifiable](#)

Les pistes de correction illustrent ce qui peut être attendu de l'élève. Elles sont disponibles en format PDF.

En téléchargement, une version Word modifiable est proposée (avertissement : la mise en page risque de bouger).



**RN6NEEM4-DN0 galerie – GÉO 6<sup>e</sup> EM4 GALERIE DES IMAGES DU LE ET DU FE - NE (NE, 4)****Type documentaire :** **Source :** Géographie 6<sup>e</sup>, Moyens d'enseignement romands**Liens PER :** [SHS 21](#)**Utilisateur final :** Apprenants**Mots clé :** Échanges, transports, pourquoi construire de nouvelles routes, Neuchâtel, images

Répertoire de toutes les illustrations du module (photos, dessins, cartes, schémas, graphiques, etc.) utilisées dans le livre et les fiches, d'une qualité permettant une projection.

**RN6NEEM5 corr – PISTES DE CORRECTION (NE, 5)****Type documentaire :** **Format :** pdf (3 pages)**Source :** Géographie 6<sup>e</sup>, Moyens d'enseignement romands**Liens PER :** [SHS 21](#)**Utilisateurs finaux :** Apprenants, Enseignants**Mots clé :** échanges, transports, quels aménagements pour les transports publics, Neuchâtel, corrigé**Téléchargement :** [version modifiable](#)

Les pistes de correction illustrent ce qui peut être attendu de l'élève. Elles sont disponibles en format PDF.

En téléchargement, une version Word modifiable est proposée (avertissement : la mise en page risque de bouger).

**RN6NEEM5-DN0 galerie – GÉO 6<sup>e</sup> EM5 GALERIE DES IMAGES DU LE ET DU FE - NE (NE, 5)****Type documentaire :** **Source :** Géographie 6<sup>e</sup>, Moyens d'enseignement romands**Liens PER :** [SHS 21](#)**Utilisateur final :** Apprenants**Mots clé :** Échanges, transports, quels aménagements pour les transports publics, Neuchâtel, images

Répertoire de toutes les illustrations du module (photos, dessins, cartes, schémas, graphiques, etc.) utilisées dans le livre et les fiches, d'une qualité permettant une projection.



[Sommaire](#)**RN6NEEM5-DN1 – PLACE NUMA DROZ (NE, 5)****Type documentaire :** **Format :** pdf (1 page)**Source :** Géographie 6<sup>e</sup>, Moyens d'enseignement romands**Liens PER :** [SHS 21](#)**Utilisateurs finaux :** Apprenants, Enseignants**Mots clé :** échanges, transports, aménagements, Neuchâtel

Photo de la place Numa Droz à Neuchâtel (en lien avec l'activité 1 p. 41 des fiches de l'élève).

**RN6NEEM6-DN1 – FICHE PRÉPARATION DÉBAT (NE, 6)****Type documentaire :** **Format :** pdf (1 page)**Source :** Géographie 6<sup>e</sup>, Moyens d'enseignement romands**Liens PER :** [SHS 21](#)**Utilisateurs finaux :** Apprenants, Enseignants**Mots clé :** échanges, transports, débat, Neuchâtel

Fiche de préparation au débat : quels sont les avantages et les désavantages du projet présenté ?

**RN6VDEM0 corr – PISTES DE CORRECTION (VD, 0)****Type documentaire :** **Format :** pdf (1 page)**Source :** Géographie 6<sup>e</sup>, Moyens d'enseignement romands**Liens PER :** [SHS 21](#)**Utilisateurs finaux :** Apprenants, Enseignants**Mots clé :** échanges, transports, quel est le problème, Vaud, corrigé**Téléchargement :** [version modifiable](#)

Les pistes de correction illustrent ce qui peut être attendu de l'élève. Elles sont disponibles en format PDF.

En téléchargement, une version Word modifiable est proposée (avertissement : la mise en page risque de bouger).



**RN6VDEM0-DN0 galerie – GÉO 6<sup>e</sup> EM0 GALERIE DES IMAGES DU LE ET DU FE - VD (VD, 0)****Type documentaire :** **Source :** Géographie 6<sup>e</sup>, Moyens d'enseignement romands**Liens PER :** [SHS 21](#)**Utilisateur final :** Apprenants**Mots clé :** Échanges, transports, quel est le problème, Vaud, images

Répertoire de toutes les illustrations du module (photos, dessins, cartes, schémas, graphiques, etc.) utilisées dans le livre et les fiches, d'une qualité permettant une projection.

**RN6VDEM0-DN1 – FICHE ENQUÊTE DÉPLACEMENTS (VD, 0)****Type documentaire :** **Format :** pdf (1 page)**Source :** Géographie 6<sup>e</sup>, Moyens d'enseignement romands**Liens PER :** [SHS 21](#)**Utilisateurs finaux :** Apprenants, Enseignants**Mots clé :** échanges, transports, enquête, déplacements pendulaires, Vaud**Téléchargement :** [version modifiable](#)

Questionnaire d'enquête concernant les déplacements pendulaires.

**RN6VDEM1 corr – PISTES DE CORRECTION (VD, 1)****Type documentaire :** **Format :** pdf (3 pages)**Source :** Géographie 6<sup>e</sup>, Moyens d'enseignement romands**Liens PER :** [SHS 21](#)**Utilisateurs finaux :** Apprenants, Enseignants**Mots clé :** échanges, transports, où va-t-on travailler, Vaud, corrigé**Téléchargement :** [version modifiable](#)

Les pistes de correction illustrent ce qui peut être attendu de l'élève. Elles sont disponibles en format PDF.

En téléchargement, une version Word modifiable est proposée (avertissement : la mise en page risque de bouger).



**RN6VDEM1-DN0 galerie – GÉO 6<sup>e</sup> EM1 GALERIE DES IMAGES DU LE ET DU FE - VD (VD, 1)****Type documentaire :** **Source :** Géographie 6<sup>e</sup>, Moyens d'enseignement romands**Liens PER :** [SHS 21](#)**Utilisateur final :** Apprenants**Mots clé :** Échanges, transports, où va-t-on travailler, Vaud, images

Répertoire de toutes les illustrations du module (photos, dessins, cartes, schémas, graphiques, etc.) utilisées dans le livre et les fiches, d'une qualité permettant une projection.

**RN6VDEM1-DN1 – FICHE SYNTHÈSE MODULE 1 (VD, 1)****Type documentaire :** **Format :** pdf (1 page)**Source :** Géographie 6<sup>e</sup>, Moyens d'enseignement romands**Liens PER :** [SHS 21](#)**Utilisateurs finaux :** Apprenants, Enseignants**Mots clé :** échanges, transports, synthèse, déplacements pendulaires, Vaud**Téléchargement :** [version modifiable](#)

Fiche de synthèse de l'item D (à quelle distance du domicile) de l'enquête sur les déplacements pendulaires.

**RN6VDEM2 corr – PISTES DE CORRECTION (VD, 2)****Type documentaire :** **Format :** pdf (5 pages)**Source :** Géographie 6<sup>e</sup>, Moyens d'enseignement romands**Liens PER :** [SHS 21](#)**Utilisateurs finaux :** Apprenants, Enseignants**Mots clé :** échanges, transports, comment aller au travail, Vaud, corrigé**Téléchargement :** [version modifiable](#)

Les pistes de correction illustrent ce qui peut être attendu de l'élève. Elles sont disponibles en format PDF.

En téléchargement, une version Word modifiable est proposée (avertissement : la mise en page risque de bouger).



**RN6VDEM2-DN0 galerie – GÉO 6<sup>e</sup> EM2 GALERIE DES IMAGES DU LE ET DU FE - VD (VD, 2)****Type documentaire :** **Source :** Géographie 6<sup>e</sup>, Moyens d'enseignement romands**Liens PER :** [SHS 21](#)**Utilisateur final :** Apprenants**Mots clé :** Échanges, transports, comment aller au travail, Vaud, images

Répertoire de toutes les illustrations du module (photos, dessins, cartes, schémas, graphiques, etc.) utilisées dans le livre et les fiches, d'une qualité permettant une projection.

**RN6VDEM2-DN1 – FICHE SYNTHÈSE MODULE 2 (VD, 2)****Type documentaire :** **Format :** pdf (1 page)**Source :** Géographie 6<sup>e</sup>, Moyens d'enseignement romands**Liens PER :** [SHS 21](#)**Utilisateurs finaux :** Apprenants, Enseignants**Mots clé :** échanges, transports, synthèse, déplacements pendulaires, Vaud**Téléchargement :** [version modifiable](#)

Fiche de synthèse des items D-E-F-G-H-G de l'enquête sur les déplacements pendulaires.

**RN6VDEM3 corr – PISTES DE CORRECTION (VD, 3)****Type documentaire :** **Format :** pdf (4 pages)**Source :** Géographie 6<sup>e</sup>, Moyens d'enseignement romands**Liens PER :** [SHS 21](#)**Utilisateurs finaux :** Apprenants, Enseignants**Mots clé :** échanges, transports, se déplacer pour quels résultats, Vaud, corrigé**Téléchargement :** [version modifiable](#)

Les pistes de correction illustrent ce qui peut être attendu de l'élève. Elles sont disponibles en format PDF.

En téléchargement, une version Word modifiable est proposée (avertissement : la mise en page risque de bouger).





**RN6VDEM3-DN0 galerie – GÉO 6<sup>e</sup> EM3 GALERIE DES IMAGES DU LE ET DU FE - VD (VD, 3)****Type documentaire :** **Source :** Géographie 6<sup>e</sup>, Moyens d'enseignement romands**Liens PER :** [SHS 21](#)**Utilisateur final :** Apprenants**Mots clé :** Échanges, transports, se déplacer pour quels résultats, Vaud, images

Répertoire de toutes les illustrations du module (photos, dessins, cartes, schémas, graphiques, etc.) utilisées dans le livre et les fiches, d'une qualité permettant une projection.

**RN6VDEM3-DN1 – FICHE SYNTHÈSE MODULE 3 (VD, 3)****Type documentaire :** **Format :** pdf (1 page)**Source :** Géographie 6<sup>e</sup>, Moyens d'enseignement romands**Liens PER :** [SHS 21](#)**Utilisateurs finaux :** Apprenants, Enseignants**Mots clé :** échanges, transports, synthèse, déplacements pendulaires, Vaud**Téléchargement :** [version modifiable](#)

Fiche de synthèse de l'item G (à quelle heure) de l'enquête sur les déplacements pendulaires.

**RN6VDEM4 corr – PISTES DE CORRECTION (VD, 4)****Type documentaire :** **Format :** pdf (4 pages)**Source :** Géographie 6<sup>e</sup>, Moyens d'enseignement romands**Liens PER :** [SHS 21](#)**Utilisateurs finaux :** Apprenants, Enseignants**Mots clé :** échanges, transports, pourquoi construire de nouvelles routes, Vaud, corrigé**Téléchargement :** [version modifiable](#)

Les pistes de correction illustrent ce qui peut être attendu de l'élève. Elles sont disponibles en format PDF.

En téléchargement, une version Word modifiable est proposée (avertissement : la mise en page risque de bouger).



**RN6VDEM4-DN0 galerie – GÉO 6<sup>e</sup> EM4 GALERIE DES IMAGES DU LE ET DU FE - VD (VD, 4)****Type documentaire :** **Source :** Géographie 6<sup>e</sup>, Moyens d'enseignement romands**Liens PER :** [SHS 21](#)**Utilisateur final :** Apprenants**Mots clé :** Échanges, transports, pourquoi construire de nouvelles routes, Vaud, images

Répertoire de toutes les illustrations du module (photos, dessins, cartes, schémas, graphiques, etc.) utilisées dans le livre et les fiches, d'une qualité permettant une projection.

**RN6VDEM4-DN1 – CHESEAUX (VD, 4)****Type documentaire :** **Format :** pdf (1 page)**Source :** Géographie 6<sup>e</sup>, Moyens d'enseignement romands**Liens PER :** [SHS 21](#)**Utilisateurs finaux :** Apprenants, Enseignants**Mots clé :** échanges, transports, zone de rencontre, Vaud

Article du 24 Heures : "Sept mille véhicules par jour traversent Cheseaux à 20 km/h" (2015).

**RN6VDEM5 corr – PISTES DE CORRECTION (VD, 5)****Type documentaire :** **Format :** pdf (5 pages)**Source :** Géographie 6<sup>e</sup>, Moyens d'enseignement romands**Liens PER :** [SHS 21](#)**Utilisateurs finaux :** Apprenants, Enseignants**Mots clé :** échanges, transports, quels aménagements pour les transports publics, Vaud, corrigé**Téléchargement :** [version modifiable](#)

Les pistes de correction illustrent ce qui peut être attendu de l'élève. Elles sont disponibles en format PDF.

En téléchargement, une version Word modifiable est proposée (avertissement : la mise en page risque de bouger).



**RN6VDEM5-DN0 galerie – GÉO 6<sup>e</sup> EM5 GALERIE DES IMAGES DU LE ET DU FE - VD (VD, 5)****Type documentaire :** **Source :** Géographie 6<sup>e</sup>, Moyens d'enseignement romands**Liens PER :** [SHS 21](#)**Utilisateur final :** Apprenants**Mots clé :** Échanges, transports, quels aménagements pour les transports publics, Vaud, images

Répertoire de toutes les illustrations du module (photos, dessins, cartes, schémas, graphiques, etc.) utilisées dans le livre et les fiches, d'une qualité permettant une projection.

**RN6VDEM5-DN1 – MORGES TRANSPORTS PUBLICS (VD, 5)****Type documentaire :** **Format :** pdf (3 pages)**Source :** Géographie 6<sup>e</sup>, Moyens d'enseignement romands**Liens PER :** [SHS 21](#)**Utilisateurs finaux :** Apprenants, Enseignants**Mots clé :** échanges, transports, enquête, aménagements, transports publics, Vaud

Exemple de questionnaire d'enquête à faire avec une classe : quels aménagement faut-il pour les transports publics ?

**RN6VDEM5-DN2 – MORGES TRANSPORTS PRIVÉS (VD, 5)****Type documentaire :** **Format :** pdf (3 pages)**Source :** Géographie 6<sup>e</sup>, Moyens d'enseignement romands**Liens PER :** [SHS 21](#)**Utilisateurs finaux :** Apprenants, Enseignants**Mots clé :** échanges, transports, enquête, aménagements, transports privés, Vaud

Exemple de questionnaire d'enquête à faire avec une classe : quels aménagement faut-il pour les transports privés ?



[Sommaire](#)**RN6VDEM6-DN1 – FICHE PRÉPARATION DÉBAT (VD, 6)****Type documentaire :** **Format :** pdf (1 page)**Source :** Géographie 6<sup>e</sup>, Moyens d'enseignement romands**Liens PER :** [SHS 21](#)**Utilisateurs finaux :** Apprenants, Enseignants**Mots clé :** échanges, transports, débat, Vaud**Téléchargement :** [version modifiable](#)

Fiche de préparation au débat : quels sont les avantages et les désavantages du projet présenté ?

**RN6VSEM0 corr – PISTES DE CORRECTION (VS, 0)****Type documentaire :** **Format :** pdf (1 page)**Source :** Géographie 6<sup>e</sup>, Moyens d'enseignement romands**Liens PER :** [SHS 21](#)**Utilisateurs finaux :** Apprenants, Enseignants**Mots clé :** échanges, transports, quel est le problème, Valais, corrigé**Téléchargement :** [version modifiable](#)

Les pistes de correction illustrent ce qui peut être attendu de l'élève. Elles sont disponibles en format PDF.


En téléchargement, une version Word modifiable est proposée (avertissement : la mise en page risque de bouger).

**RN6VSEM0-DN0 galerie – GÉO 6<sup>e</sup> EM0 GALERIE DES IMAGES DU LE ET DU FE - VS (VS, 0)****Type documentaire :** **Source :** Géographie 6<sup>e</sup>, Moyens d'enseignement romands**Liens PER :** [SHS 21](#)**Utilisateur final :** Apprenants**Mots clé :** Échanges, transports, quel est le problème, Valais, images

Répertoire de toutes les illustrations du module (photos, dessins, cartes, schémas, graphiques, etc.) utilisées dans le livre et les fiches, d'une qualité permettant une projection.



[Sommaire](#)**RN6VSEM0-DN1 – FICHE ENQUÊTE DÉPLACEMENTS (VS, 0)**

**Type documentaire :**  Questionnaire d'enquête concernant les déplacements pendulaires.

**Format :** pdf (1 page)

**Source :** Géographie 6<sup>e</sup>, Moyens d'enseignement romands


**Liens PER :** [SHS 21](#)

**Utilisateurs finaux :** Apprenants, Enseignants

**Mots clé :** échanges, transports, enquête, déplacements pendulaires, Valais

**Téléchargement :** [version modifiable](#)

**RN6VSEM1 corr – PISTES DE CORRECTION (VS, 1)**

**Type documentaire :**  Les pistes de correction illustrent ce qui peut être attendu de l'élève. Elles sont disponibles en format PDF.

**Format :** pdf (3 pages)

**Source :** Géographie 6<sup>e</sup>, Moyens d'enseignement romands

**Liens PER :** [SHS 21](#)


**Utilisateurs finaux :** Apprenants, Enseignants

**Mots clé :** échanges, transports, où va-t-on travailler, Valais, corrigé

**Téléchargement :** [version modifiable](#)

En téléchargement, une version Word modifiable est proposée (avertissement : la mise en page risque de bouger).

**RN6VSEM1-DN0 galerie – GÉO 6<sup>e</sup> EM1 GALERIE DES IMAGES DU LE ET DU FE - VS (VS, 1)**

**Type documentaire :**  Répertoire de toutes les illustrations du module (photos, dessins, cartes, schémas, graphiques, etc.) utilisées dans le livre et les fiches, d'une qualité permettant une projection.

**Source :** Géographie 6<sup>e</sup>, Moyens d'enseignement romands

**Liens PER :** [SHS 21](#)

**Utilisateur final :** Apprenants

**Mots clé :** Échanges, transports, où va-t-on travailler, Valais, images



**RN6VSEM1-DN1 – CARTE DU CANTON (VS, 1)****Type documentaire :** **Format :** pdf (1 page)**Source :** Géographie 6<sup>e</sup>, Moyens d'enseignement romands**Liens PER :** [SHS 21](#)**Utilisateurs finaux :** Apprenants, Enseignants**Mots clé :** échanges, transports, carte, voies de communication, Valais

Quelques voies de communications du canton du Valais (carte du livre de l'élève p. 28).

**RN6VSEM1-DN2 – CARTE FLUX PENDULAIRES (VS, 1)****Type documentaire :** **Format :** pdf (2 pages)**Source :** Géographie 6<sup>e</sup>, Moyens d'enseignement romands**Liens PER :** [SHS 21](#)**Utilisateurs finaux :** Apprenants, Enseignants**Mots clé :** échanges, transports, carte, emplois, districts, Valais

Carte montrant le nombre d'emplois proposés par les différents districts en Valais (livre de l'élève p. 26) et carte montrant les flux pendulaires entre les districts (livre de l'élève p. 27).

**RN6VSEM1-DN3 – FICHE SYNTHÈSE MODULE 1 (VS, 1)****Type documentaire :** **Format :** pdf (1 page)**Source :** Géographie 6<sup>e</sup>, Moyens d'enseignement romands**Liens PER :** [SHS 21](#)**Utilisateurs finaux :** Apprenants, Enseignants**Mots clé :** échanges, transports, synthèse, déplacements pendulaires, Valais**Téléchargement :** [version modifiable](#)

Fiche de synthèse de l'item D (à quelle distance du domicile) de l'enquête sur les déplacements pendulaires.



**RN6VSEM1-DN4 – PENDULAIRES PAR COMMUNE (VS, 1)****Type documentaire :** **Format :** pdf (3 pages)**Source :** Géographie 6<sup>e</sup>, Moyens d'enseignement romands**Liens PER :** [SHS 21](#)**Utilisateurs finaux :** Apprenants, Enseignants**Mots clé :** échanges, transports, carte, pendulaire, communes, Valais

Comparaison des personnes travaillant à l'extérieur de leur commune de domicile en 1970 et 2000 en Valais (cartes du livre de l'élève p. 29).

**RN6VSEM2 corr – PISTES DE CORRECTION (VS, 2)****Type documentaire :** **Format :** pdf (5 pages)**Source :** Géographie 6<sup>e</sup>, Moyens d'enseignement romands**Liens PER :** [SHS 21](#)**Utilisateurs finaux :** Apprenants, Enseignants**Mots clé :** échanges, transports, comment aller au travail, Valais, corrigé**Téléchargement :** [version modifiable](#)

Les pistes de correction illustrent ce qui peut être attendu de l'élève. Elles sont disponibles en format PDF.

En téléchargement, une version Word modifiable est proposée (avertissement : la mise en page risque de bouger).

**RN6VSEM2-DN0 galerie – GÉO 6<sup>e</sup> EM2 GALERIE DES IMAGES DU LE ET DU FE - VS (VS, 2)****Type documentaire :** **Source :** Géographie 6<sup>e</sup>, Moyens d'enseignement romands**Liens PER :** [SHS 21](#)**Utilisateur final :** Apprenants**Mots clé :** Échanges, transports, comment aller au travail, Valais, images

Répertoire de toutes les illustrations du module (photos, dessins, cartes, schémas, graphiques, etc.) utilisées dans le livre et les fiches, d'une qualité permettant une projection.



**RN6VSEM2-DN1 – CARTE SION BRAMOIS (VS, 2)****Type documentaire :** 

Carte Sion Bramois (livre de l'élève p. 34)

**Format :** pdf (1 page)**Source :** Géographie 6<sup>e</sup>, Moyens d'enseignement romands**Liens PER :** [SHS 21](#)**Utilisateurs finaux :** Apprenants, Enseignants**Mots clé :** échanges, transports, carte, Valais**RN6VSEM2-DN2 – DIFFÉRENTES CARTES (VS, 2)****Type documentaire :** 

Cartes montrant les différents réseaux de routes en Valais (cartes du livre de l'élève p. 32).

**Format :** pdf (4 pages)**Source :** Géographie 6<sup>e</sup>, Moyens d'enseignement romands**Liens PER :** [SHS 21](#)**Utilisateurs finaux :** Apprenants, Enseignants**Mots clé :** échanges, transports, carte, routes, Valais**RN6VSEM2-DN3 – FICHE SYNTHÈSE MODULE 2 (VS, 2)****Type documentaire :** 

Fiche de synthèse des items D-E-F-G-H-G de l'enquête sur les déplacements pendulaires.

**Format :** pdf (4 pages)**Source :** Géographie 6<sup>e</sup>, Moyens d'enseignement romands**Liens PER :** [SHS 21](#)**Utilisateurs finaux :** Apprenants, Enseignants**Mots clé :** échanges, transports, synthèse, déplacements pendulaires, Berne**Téléchargement :** [version modifiable](#)



[Sommaire](#)**RN6VSEM2-DN4 – RÉSEAUX TRANSPORTS PUBLICS (VS, 2)****Type documentaire :** **Format :** pdf (7 pages)**Source :** Géographie 6<sup>e</sup>, Moyens d'enseignement romands**Liens PER :** [SHS 21](#)**Utilisateurs finaux :** Apprenants, Enseignants**Mots clé :** échanges, transports, carte, transports publics, Valais

Cartes montrant les différents réseaux de transports publics en Valais (cartes du livre de l'élève p. 33).

**RN6VSEM3 corr – PISTES DE CORRECTION (VS, 3)****Type documentaire :** **Format :** pdf (4 pages)**Source :** Géographie 6<sup>e</sup>, Moyens d'enseignement romands**Liens PER :** [SHS 21](#)**Utilisateurs finaux :** Apprenants, Enseignants**Mots clé :** échanges, transports, se déplacer pour quels résultats, Valais, corrigé**Téléchargement :** [version modifiable](#)

Les pistes de correction illustrent ce qui peut être attendu de l'élève. Elles sont disponibles en format PDF.

En téléchargement, une version Word modifiable est proposée (avertissement : la mise en page risque de bouger).

**RN6VSEM3-DN0 galerie – GÉO 6<sup>e</sup> EM3 GALERIE DES IMAGES DU LE ET DU FE - VS (VS, 3)****Type documentaire :** **Source :** Géographie 6<sup>e</sup>, Moyens d'enseignement romands**Liens PER :** [SHS 21](#), [SHS 22](#)**Utilisateur final :** Apprenants**Mots clé :** Échanges, transports, se déplacer pour quels résultats, Valais, images

Répertoire de toutes les illustrations du module (photos, dessins, cartes, schémas, graphiques, etc.) utilisées dans le livre et les fiches, d'une qualité permettant une projection.



**RN6VSEM3-DN1 – FICHE SYNTHÈSE MODULE 3 (VS, 3)****Type documentaire :** **Format :** pdf (1 page)**Source :** Géographie 6<sup>e</sup>, Moyens d'enseignement romands**Liens PER :** [SHS 21](#)**Utilisateurs finaux :** Apprenants, Enseignants**Mots clé :** échanges, transports, synthèse, déplacements pendulaires, Valais**Téléchargement :** [version modifiable](#)

Fiche de synthèse de l'item G (à quelle heure) de l'enquête sur les déplacements pendulaires.

**RN6VSEM4 corr – PISTES DE CORRECTION (VS, 4)****Type documentaire :** **Format :** pdf (4 pages)**Source :** Géographie 6<sup>e</sup>, Moyens d'enseignement romands**Liens PER :** [SHS 21](#)**Utilisateurs finaux :** Apprenants, Enseignants**Mots clé :** échanges, transports, pourquoi construire de nouvelles routes, Valais, corrigé**Téléchargement :** [version modifiable](#)

Les pistes de correction illustrent ce qui peut être attendu de l'élève. Elles sont disponibles en format PDF.

En téléchargement, une version Word modifiable est proposée (avertissement : la mise en page risque de bouger).

**RN6VSEM4-DN0 galerie – GÉO 6<sup>e</sup> EM4 GALERIE DES IMAGES DU LE ET DU FE - VS (VS, 4)****Type documentaire :** **Source :** Géographie 6<sup>e</sup>, Moyens d'enseignement romands**Liens PER :** [SHS 21](#)**Utilisateur final :** Apprenants**Mots clé :** Échanges, transports, pourquoi construire de nouvelles routes, Valais, images

Répertoire de toutes les illustrations du module (photos, dessins, cartes, schémas, graphiques, etc.) utilisées dans le livre et les fiches, d'une qualité permettant une projection.



**RN6VSEM4-1-DN – CARTES DES FICHES (VS, 4)****Type documentaire :** **Format :** pdf (10 pages)**Source :** Géographie 6<sup>e</sup>, Moyens d'enseignement romands**Liens PER :** [SHS 21](#)**Utilisateurs finaux :** Apprenants, Enseignants**Mots clé :** échanges, transports, carte, voies de communication, Valais

Présentation de toutes les cartes du module présentes dans les fiches de l'élève et des photos du livre p. 39.

**RN6VSEM5 corr – PISTES DE CORRECTION (VS, 5)****Type documentaire :** **Format :** pdf (5 pages)**Source :** Géographie 6<sup>e</sup>, Moyens d'enseignement romands**Liens PER :** [SHS 21](#)**Utilisateurs finaux :** Apprenants, Enseignants**Mots clé :** échanges, transports, quels aménagements pour les transports publics, Valais, corrigé

Les pistes de correction illustrent ce qui peut être attendu de l'élève. Elles sont disponibles en format PDF.

En téléchargement, une version Word modifiable est proposée (avertissement : la mise en page risque de bouger).

**RN6VSEM5-DN0 galerie – GÉO 6<sup>e</sup> EM5 GALERIE DES IMAGES DU LE ET DU FE - VS (VS, 5)****Type documentaire :** **Source :** Géographie 6<sup>e</sup>, Moyens d'enseignement romands**Liens PER :** [SHS 21](#)**Utilisateur final :** Apprenants**Mots clé :** Échanges, transports, quels aménagements pour les transports publics, Valais, images

Répertoire de toutes les illustrations du module (photos, dessins, cartes, schémas, graphiques, etc.) utilisées dans le livre et les fiches, d'une qualité permettant une projection.



[Sommaire](#)**RN6VSEM5-DN1 – DIVERS DOCUMENTS (VS, 5)****Type documentaire :** **Format :** pdf (5 pages)**Source :** Géographie 6<sup>e</sup>, Moyens d'enseignement romands**Liens PER :** [SHS 21](#)**Utilisateurs finaux :** Apprenants, Enseignants**Mots clé :** échanges, transports, carte, moyens de transport, Valais

Présentation des cartes et photos du module.

**RN6VSEM6-DN1 – FICHE PRÉPARATION DÉBAT (VS, 6)****Type documentaire :** **Format :** pdf (1 page)**Source :** Géographie 6<sup>e</sup>, Moyens d'enseignement romands**Liens PER :** [SHS 21](#)**Utilisateurs finaux :** Apprenants, Enseignants**Mots clé :** échanges, transports, débat, Valais**Téléchargement :** [version modifiable](#)

Fiche de préparation au débat : quels sont les avantages et les désavantages du projet présenté ?

