

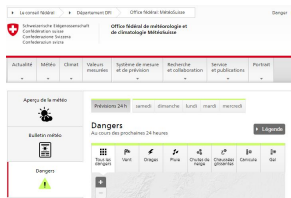
- 10e

## Géographie 10e (final) - RN 10aA Références des Infos-sources

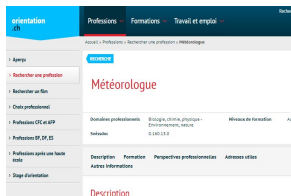
Ressources numériques

[Sommaire](#)**RN10aA – CARICATURE****Type documentaire :** 🌐**Source :** Toopool.com**Liens PER :** [SHS 31](#)**Utilisateur final :** Enseignants**Mots clé :** Climat, météo, réchauffement climatique

Banque de données de dessins et caricatures.

**RN10aA – INFORMATION ALERTE CANICULE, SUISSE, AOÛT 2018****Type documentaire :** 🌐**Source :** Orientation.chScience.lu**Liens PER :** [SHS 31](#)**Utilisateur final :** Enseignants**Mots clé :** Climat, météo, prévisions, dangers

Page de l'office fédéral de météorologie et de climatologie MétéoSuisse contenant une prévision des dangers (vent, orage, canicule, etc.) pour les prochaines heures.

**RN10aA – DEUX MÉTIERS À LA FOIS PROCHES ET DIFFÉRENTS****Type documentaire :** 🌐**Source :** Orientation.chScience.lu**Liens PER :** [SHS 31](#)**Utilisateur final :** Enseignants**Mots clé :** Climat, météo, profession**Ressource liée :** [Le métier de Météorologue](#)

Lien vers deux sites présentant le métier de météorologue. L'un, du centre suisse de la formation professionnelle et l'autre, qui est le site scientifique du Luxembourg destiné au grand public.



[Sommaire](#)**RN10aA – LES CLIMATS À L'ÉCHELLE MONDIALE****Type documentaire :** **Format :** pdf (1 page)**Source :** Géographie 10<sup>e</sup>, Moyens d'enseignement romands**Liens PER :** [SHS 31](#)**Utilisateurs finaux :** Apprenants, Enseignants**Mots clé :** Climat, monde

Carte (LE, p. 15) présentant les différents types de climats à l'échelle mondiale.


*La carte dispose de calques qui peuvent être ajoutés ou supprimés selon les besoins.***RN10aA – INFORMATIONS MÉTÉO TUNISIE****Type documentaire :** **Source :** Meteo.tn**Liens PER :** [SHS 31](#)**Utilisateur final :** Enseignants**Mots clé :** Climat, météo, prévisions, Tunisie

Site de l'Institut national de la Météorologie tunisien, contenant notamment les prévisions et une banque de données climatologiques.

**RN10aA – VARIATION DE TEMPÉRATURE DEPUIS 250 000 ANS ET 12 000 PAR RAPPORT À LA TEMPÉRATURE EN 1950****Type documentaire :** **Source :** Les-crises.fr**Liens PER :** [SHS 31](#)**Utilisateur final :** Enseignants**Mots clé :** Climat, météo, réchauffement climatique

Historique long et analyse du réchauffement climatique. Article de 2013 d'Olivier Berruyer dans le dossier climat sur le site les-crises.fr, contenant de nombreux schémas.



[Sommaire](#)**BALADE À  
CHEVAL  
GRATUIT****RN10aA – TÉMOIGNAGE****Type documentaire :** **Source :** Juratourisme.ch**Liens PER :** [SHS 31](#)**Utilisateur final :** Enseignants**Mots clé :** Climat, météo, Jura, Bahamas, témoignage

Témoignage suite à une visite des traces de dinosaures à Courtedoux dans le Jura qui fait prendre conscience que le climat de l'époque était similaire à celui des Bahamas aujourd'hui.

**RN10aA – TEMPÉRATURES ET PRÉCIPITATIONS MOYENNES À NASSAU (BAHAMAS)****Type documentaire :** **Source :** Wikipédia**Liens PER :** [SHS 31](#)**Utilisateur final :** Enseignants

Températures et précipitations moyennes à Nassau (Bahamas)

**RN10aA – L'EUROPE LORS DE LA DERNIÈRE GLACIATION, IL Y A ENVIRON 20 000 ANS****Type documentaire :** **Source :** Wikipédia**Liens PER :** [SHS 31](#)**Utilisateur final :** Enseignants**Mots clé :** Climat, météo

Article de wikipédia sur le Paléolithique supérieur, contenant notamment la carte de L'Europe au dernier maximum glaciaire, il y a environ 20 000 ans.

