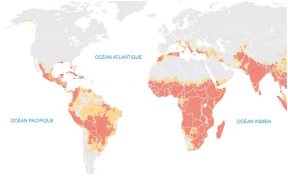


- 10e

Géographie 10e (final) - RN 10aF Références des Infos-sources

Ressources numériques

[Sommaire](#)**RN10aF – ZONES DE RISQUES LIÉS AUX EFFETS DU CHANGEMENT CLIMATIQUE****Type documentaire :** 🌐**Source :** Le Monde**Liens PER :** [SHS 31](#)**Utilisateur final :** Enseignants**Mots clé :** Climat, réchauffement climatique, impact, risque, carte

La carte des impacts du réchauffement climatique sur le site lemonde.fr. La carte est animée, elle permet de faire apparaître les informations par couches successives.

**RN10aF – INDICE DE DÉVELOPPEMENT HUMAIN (IDH) DANS LE MONDE EN 2017**

UNITED NATIONS DEVELOPMENT PROGRAMME
Human Development Reports

Towards HDR 2019 2018 Statistical Update Data Country Profile

Table 1. Human Development Index and its components

Read the full explanation of the Human Development Index (HDI)

View the HDI Frequently asked questions

Table 1. Human Development Index and its components

Country	HDI	Life expectancy at birth (years)	Mean years schooling (years)	Expected years of schooling (years)
Andorra	0.958	84.8	13.7	17.3
Australia	0.945	83.4	13.4	16.9
Austria	0.942	82.7	13.4	16.9
Belgium	0.938	82.2	13.4	16.9
Canada	0.937	82.4	13.4	16.9
Denmark	0.936	82.6	13.4	16.9
France	0.935	82.7	13.4	16.9
Germany	0.934	82.6	13.4	16.9
Italy	0.933	82.6	13.4	16.9
Japan	0.932	84.5	13.4	16.9
Netherlands	0.931	82.6	13.4	16.9
Portugal	0.930	82.6	13.4	16.9
Spain	0.929	82.6	13.4	16.9
Sweden	0.928	82.6	13.4	16.9
Switzerland	0.927	82.6	13.4	16.9
United Kingdom	0.926	82.6	13.4	16.9
United States	0.925	82.6	13.4	16.9
World	0.720	72.6	7.4	11.1

Type documentaire : 🌐**Source :** United Nations Development Programme (UNDP)**Liens PER :** [SHS 31](#)**Utilisateur final :** Enseignants**Mots clé :** Climat, IDH, données statistiques, carte

Données statistiques trouvées sur le site United Nations Development Programme (en anglais).

**RN10aF – CONDITIONS DE FORMATION D'UN CYCLONE TROPICAL****Type documentaire :** 🌐**Source :** Planète vivante**Liens PER :** [SHS 31](#)**Utilisateur final :** Enseignants**Mots clé :** Climat, météo, prévisions, risque, cyclone

Cyclones, Ouragans, Typhons. Article de 2016 sur Planète vivante qui présente la veille cyclonique au niveau mondial, tout comme des schémas sur la formation des cyclones.



[Sommaire](#)

RN10aF – IMAGE SATELLITE DE KILO, IGNACIO ET JIMENA : UN TRIO DE CYCLONES TROPICAUX SE DÉPLAÇANT D'EST EN OUEST AU-DESSUS DE L'OcéAN PACIFIQUE, 2015



Type documentaire : 🌐

Source : cycloneextreme.com

Liens PER : [SHS 31](#)

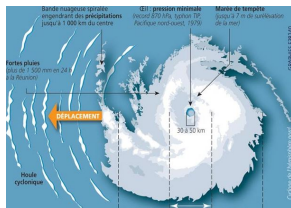
Utilisateur final : Enseignants

Mots clé : Climat, météo, image satellite, données statistiques, cyclone

Images satellite et données statistiques de l'activité cyclonique du mois d'août 2015 trouvées sur le site cycloneextreme.com



RN10aF – LES EFFETS D'UN SYSTÈME CYCLONIQUE



Type documentaire : 🌐

Source : cycloneextreme.com

Liens PER : [SHS 31](#)

Utilisateur final : Enseignants

Mots clé : Climat, météo, cyclone, ouragan, typhon, effet, vent, pluie, marée, houle

Les effets d'un système cyclonique. Article sur le site cycloneextreme.com qui présente avec de nombreuses infographies et schémas les effets d'un cyclone.



RN10aF – OURAGAN, TYPHON OU CYCLONE



Type documentaire : 🌐

Source : cycloneextreme.com

Liens PER : [SHS 31](#)

Utilisateur final : Enseignants

Mots clé : Climat, météo, cyclone, trajectoire, bassins

La trajectoire d'un système cyclonique. Article sur le site cycloneextreme.com qui présente avec de nombreuses infographies et schémas la trajectoire d'un système cyclonique.



[Sommaire](#)**RN10aF – LES MARÉES DE TEMPÊTE****Type documentaire :** 🌐**Source :** Twitter**Liens PER :** [SHS 31](#)**Utilisateur final :** Enseignants**Mots clé :** Climat, météo, marée de tempête, infographie

Infographie des marées de tempête trouvée sur Twitter.

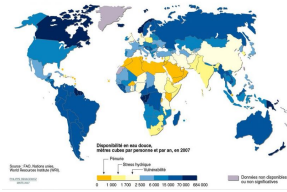
**RN10aF – LA FORCE DES CYCLONES TROPICAUX****Type documentaire :** 🌐**Source :** La Croix**Liens PER :** [SHS 31](#)**Utilisateur final :** Enseignants**Mots clé :** Climat, météo, prévisions, évacuation, force, ouragans, infographie

L'ouragan Michael, « potentiellement catastrophique », affleure la Floride. Article de 2018 sur La Croix qui contient l'infographie sur la force des cyclones.

**RN10aF – DÉFINIR LA DÉSERTIFICATION SELON LES NATIONS UNIES****Type documentaire :** 🌐**Source :** Organisation des Nations Unies (ONU)**Liens PER :** [SHS 31](#)**Utilisateur final :** Enseignants**Mots clé :** Climat, gestion de l'environnement, développement, accord international, conférence

Déclaration de Rio à l'issue de la Conférence des Nations Unies sur l'environnement et le développement de 1992. Elle contient 27 principes.

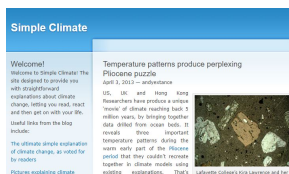


[Sommaire](#)**RN10aF – DISPONIBILITÉ EN EAU, 2014****Type documentaire :** 🌐**Source :** Le Monde diplomatique**Liens PER :** [SHS 31](#)**Utilisateur final :** Enseignants**Mots clé :** Climat, eau, disponibilité, usage, carte, monde

Disponibilité en eau douce. Article de 2008 sur le Monde diplomatique, qui présente différentes cartes sur la disponibilité en eau douce.

**RN10aF – LA FAIM A PROGRESSÉ DANS LE MONDE EN 2017 POUR LA TROISIÈME ANNÉE CONSÉCUTIVE, SELON UN RAPPORT RÉALISÉ PAR CINQ AGENCES DES NATIONS UNIES (FAO, FIDA, UNICEF, PAM, OMS)****Type documentaire :** 🌐**Source :** Tribune de Genève**Liens PER :** [SHS 31](#)**Utilisateur final :** Enseignants**Mots clé :** Climat, variabilité climatique, crise alimentaire, famine, monde

Le climat renforce la famine dans le monde. Article de 2018 sur la Tribune de Genève « Selon les Nations Unies, les chocs climatiques sont en grande partie responsables de la famine qui progresse à nouveau dans le monde. » (tiré du site)

**RN10aF – CARTE DE LA TEMPÉRATURE MOYENNE ACTUELLE DE LA SURFACE DES OCÉANS****Type documentaire :** 🌐**Source :** Simple climate**Liens PER :** [SHS 31](#)**Utilisateur final :** Enseignants

Temperature patterns produce perplexing Pliocene puzzle. Article de 2013 sur Simple climate contenant la carte de la température moyenne actuelle de la surface des océans (en anglais).

