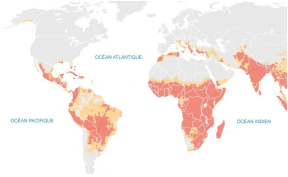


- 10e

## Géographie 10e (final) - RN 10aF Références des Infos-sources

Ressources numériques

[Sommaire](#)**RN10aF – ZONES DE RISQUES LIÉS AUX EFFETS DU CHANGEMENT CLIMATIQUE****Type documentaire :** 🌐**Source :** Le Monde**Liens PER :** [SHS 31](#)**Utilisateur final :** Enseignants**Mots clé :** Climat, réchauffement climatique, impact, risque, carte

La carte des impacts du réchauffement climatique sur le site lemonde.fr. La carte est animée, elle permet de faire apparaître les informations par couches successives.

**RN10aF – INDICE DE DÉVELOPPEMENT HUMAIN (IDH) DANS LE MONDE EN 2017**
**Type documentaire :** 🌐**Source :** United Nations Development Programme (UNDP)**Liens PER :** [SHS 31](#)**Utilisateur final :** Enseignants**Mots clé :** Climat, IDH, données statistiques, carte

Données statistiques trouvées sur le site United Nations Development Programme (en anglais).

**RN10aF – CONDITIONS DE FORMATION D'UN CYCLONE TROPICAL****Type documentaire :** 🌐**Source :** Planète vivante**Liens PER :** [SHS 31](#)**Utilisateur final :** Enseignants**Mots clé :** Climat, météo, prévisions, risque, cyclone

Cyclones, Ouragans, Typhons. Article de 2016 sur Planète vivante qui présente la veille cyclonique au niveau mondial, tout comme des schémas sur la formation des cyclones.



[Sommaire](#)

### RN10aF – IMAGE SATELLITE DE KILO, IGNACIO ET JIMENA : UN TRIO DE CYCLONES TROPICAUX SE DÉPLAÇANT D'EST EN OUEST AU-DESSUS DE L'OcéAN PACIFIQUE, 2015



**Type documentaire :** 🌐

**Source :** cycloneextreme.com

**Liens PER :** [SHS 31](#)

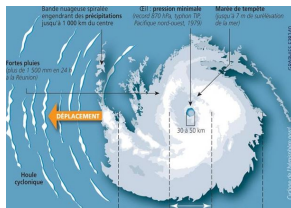
**Utilisateur final :** Enseignants

**Mots clé :** Climat, météo, image satellite, données statistiques, cyclone

Images satellite et données statistiques de l'activité cyclonique du mois d'août 2015 trouvées sur le site cycloneextreme.com



### RN10aF – LES EFFETS D'UN SYSTÈME CYCLONIQUE



**Type documentaire :** 🌐

**Source :** cycloneextreme.com

**Liens PER :** [SHS 31](#)

**Utilisateur final :** Enseignants

**Mots clé :** Climat, météo, cyclone, ouragan, typhon, effet, vent, pluie, marée, houle

Les effets d'un système cyclonique. Article sur le site cycloneextreme.com qui présente avec de nombreuses infographies et schémas les effets d'un cyclone.



### RN10aF – OURAGAN, TYPHON OU CYCLONE



**Type documentaire :** 🌐

**Source :** cycloneextreme.com

**Liens PER :** [SHS 31](#)

**Utilisateur final :** Enseignants

**Mots clé :** Climat, météo, cyclone, trajectoire, bassins

La trajectoire d'un système cyclonique. Article sur le site cycloneextreme.com qui présente avec de nombreuses infographies et schémas la trajectoire d'un système cyclonique.



[Sommaire](#)**RN10aF – LES MARÉES DE TEMPÊTE****Type documentaire :** 🌐**Source :** Twitter**Liens PER :** [SHS 31](#)**Utilisateur final :** Enseignants**Mots clé :** Climat, météo, marée de tempête, infographie

Infographie des marées de tempête trouvée sur Twitter.

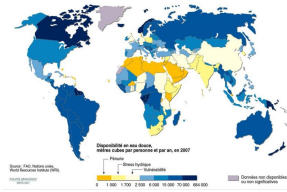
**RN10aF – LA FORCE DES CYCLONES TROPICAUX****Type documentaire :** 🌐**Source :** La Croix**Liens PER :** [SHS 31](#)**Utilisateur final :** Enseignants**Mots clé :** Climat, météo, prévisions, évacuation, force, ouragans, infographie

L'ouragan Michael, « potentiellement catastrophique », affleure la Floride. Article de 2018 sur La Croix qui contient l'infographie sur la force des cyclones.

**RN10aF – DÉFINIR LA DÉSERTIFICATION SELON LES NATIONS UNIES****Type documentaire :** 🌐**Source :** Organisation des Nations Unies (ONU)**Liens PER :** [SHS 31](#)**Utilisateur final :** Enseignants**Mots clé :** Climat, gestion de l'environnement, développement, accord international, conférence

Déclaration de Rio à l'issue de la Conférence des Nations Unies sur l'environnement et le développement de 1992. Elle contient 27 principes.



[Sommaire](#)**RN10aF – DISPONIBILITÉ EN EAU, 2014****Type documentaire :** 🌐**Source :** Le Monde diplomatique**Liens PER :** [SHS 31](#)**Utilisateur final :** Enseignants**Mots clé :** Climat, eau, disponibilité, usage, carte, monde

Disponibilité en eau douce. Article de 2008 sur le Monde diplomatique, qui présente différentes cartes sur la disponibilité en eau douce.

**RN10aF – LA FAIM A PROGRESSÉ DANS LE MONDE EN 2017 POUR LA TROISIÈME ANNÉE CONSÉCUTIVE, SELON UN RAPPORT RÉALISÉ PAR CINQ AGENCES DES NATIONS UNIES (FAO, FIDA, UNICEF, PAM, OMS)****Type documentaire :** 🌐**Source :** Tribune de Genève**Liens PER :** [SHS 31](#)**Utilisateur final :** Enseignants**Mots clé :** Climat, variabilité climatique, crise alimentaire, famine, monde

Le climat renforce la famine dans le monde. Article de 2018 sur la Tribune de Genève « Selon les Nations Unies, les chocs climatiques sont en grande partie responsables de la famine qui progresse à nouveau dans le monde. » (tiré du site)

**RN10aF – CARTE DE LA TEMPÉRATURE MOYENNE ACTUELLE DE LA SURFACE DES OCÉANS****Type documentaire :** 🌐**Source :** Simple climate**Liens PER :** [SHS 31](#)**Utilisateur final :** Enseignants

Temperature patterns produce perplexing Pliocene puzzle. Article de 2013 sur Simple climate contenant la carte de la température moyenne actuelle de la surface des océans (en anglais).

