

# GÉOGRAPHIE

## Géographie 7-8 - Introduction

### Ressources numériques

Recueillir les représentations des élèves sur la Suisse, caractériser et situer les grandes régions naturelles.

[Sommaire](#)

PARTIE 1

LE QUESTIONNEMENT GEOGRAPHIQUE

**TUTORIEL 1 - LE QUESTIONNEMENT GÉOGRAPHIQUE****Type documentaire :** **Durée :** 9min**Format :** mpeg**Source :** Géographie 7-8, Moyens d'enseignement romands (2016)**Liens PER :** [SHS 21](#)**Utilisateur final :** Enseignants**Mots clé :** géographie, questionnaire géographique

Présentation réalisée par Philippe Jenni (enseignant formateur, rédacteur du MER Géographie 7-8) à l'occasion de la journée d'(in)formation sur les moyens d'enseignement SHS 7-8.



PARTIE 2

STRUCTURE ET CONTENUS  
DES MOYENS D'ENSEIGNEMENT  
GÉOGRAPHIE 7-8**TUTORIEL 2 - STRUCTURE ET CONTENUS DES MER****Type documentaire :** **Durée :** 9min**Format :** mpeg**Source :** Géographie 7-8, Moyens d'enseignement romands (2016)**Liens PER :** [SHS 21](#)**Utilisateur final :** Enseignants**Mots clé :** géographie, contenu, structure des moyens d'enseignement

Présentation réalisée par Alexandre Mauron (enseignant formateur, rédacteur du MER Géographie 7-8) à l'occasion de la journée d'(in)formation sur les moyens d'enseignement SHS 7-8.

**RN Intro-0 – ILLUSTRATIONS DU MODULE****Type documentaire :** **Format :** jpeg**Source :** Géographie 7-8, Moyens d'enseignements romands (2016)**Liens PER :** [SHS 21](#)**Utilisateur final :** Apprenants, Enseignants**Mots clé :** géographie de la Suisse, introduction, représentation de la Suisse, grandes régions naturelles**Téléchargement :** [Archive ZIP \(7,3 Mo Mo\)](#)

Toutes les illustrations du module (photos, dessins, cartes, schémas, graphiques, etc.) utilisés dans le livre et les fiches, disponibles en plein format.



FE\_01\_FE\_RN.jpg



FE\_02\_FE\_RN.jpg



FE\_04\_FE\_RN.jpg



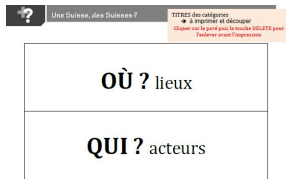
FE\_05\_FE\_RN.jpg



FE\_06\_FE\_RN.jpg

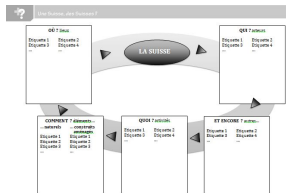


LE\_041900-1\_C.jpg

[Sommaire](#)**RN Intro-1 – PANNEAUX****Type documentaire :** **Format :** pdf (6 pages)**Source :** Géographie 7-8, Moyens d'enseignements romands (2016)**Liens PER :** [SHS 21](#)**Utilisateur final :** Apprenants, Enseignants**Mots clé :** géographie de la Suisse, introduction, représentation de la Suisse, grandes régions naturelles, panneaux catégories**Téléchargement :** [Version modifiable](#)

Titres/panneaux des catégories pour classer les étiquettes des élèves.

Exemple d'utilisation placé à la suite.

**RN Intro-2 – SYNTHÈSE****Type documentaire :** **Format :** pdf (2 pages)**Source :** Géographie 7-8, Moyens d'enseignements romands (2016)**Liens PER :** [SHS 21](#)**Utilisateur final :** Apprenants, Enseignants**Mots clé :** géographie de la Suisse, introduction, représentation de la Suisse, grandes régions naturelles, fiches transformables**Téléchargement :** [Version modifiable](#)

Fiche transformable pour recueillir les représentations des élèves.

Exemple d'utilisation placé à la suite.



## ? Une Suisse, des Suisse(s) ?



## RN Intro-3 – PHOTOS

Type documentaire : 📷

Format : pdf (7 pages)

Source : Géographie 7-8, Moyens d'enseignements romands (2016)

Liens PER : [SHS 21](#)

Utilisateur final : Apprenants, Enseignants

Mots clé : géographie de la Suisse, introduction, représentation de la Suisse, grandes régions naturelles, photos livre

Reproduction des douze photos du livre en format A5 sur feuille A4.



## ? Une Suisse, des Suisse(s) ?

## Les grandes régions naturelles

La Suisse est divisée en douze grandes régions naturelles. Le Jura, le Nord-Est et les Alpes. Ces régions s'étendent parallèlement, en suivant une orientation allant du sud-ouest au nord-est et du pays.

• Le Jura occupe la partie nord-ouest du territoire suisse. Il s'étend sur 200 km environ, du pied de la Chartreuse au Prémont (VD) à Schaffhouse. Un tiers de sa surface est occupé par les forêts. Il s'étend sur 100 km de la Neuchâtel (NE) au Prémont. Il s'étend sur 100 km de la Neuchâtel (NE) au Prémont.

• Le Nord-Est est une région de bords de plaines et de collines. Elle couvre 10% du territoire et s'étend sur 200 km de la région de la Suisse romande à la région de la Suisse italienne.

• Les Alpes occupent 60% du territoire suisse et constituent la partie la plus importante du territoire. Elles s'étendent sur 200 km de la région de la Suisse romande à la région de la Suisse italienne. Elles s'étendent sur 200 km de la région de la Suisse romande à la région de la Suisse italienne. Elles s'étendent sur 200 km de la région de la Suisse romande à la région de la Suisse italienne.

## RN Intro-4 – TROIS RÉGIONS

Type documentaire : 📄

Format : pdf (1 page)

Source : Géographie 7-8, Moyens d'enseignements romands (2016)

Liens PER : [SHS 21](#)

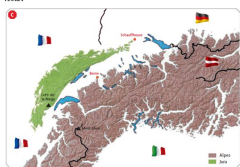
Utilisateur final : Apprenants, Enseignants

Mots clé : géographie de la Suisse, introduction, représentation de la Suisse, trois grandes régions naturelles, description

Description des trois grandes régions naturelles de la Suisse.



## ? Une Suisse, des Suisse(s) ?



## RN Intro-5 – MASSIF ALPIN

Type documentaire : 📷

Format : pdf (2 pages)

Source : Géographie 7-8, Moyens d'enseignements romands (2016)

Liens PER : [SHS 21](#)

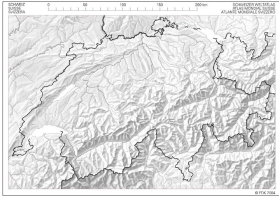
Utilisateur final : Apprenants, Enseignants

Mots clé : géographie de la Suisse, introduction, représentation de la Suisse, grandes régions naturelles, carte massif alpin

Téléchargement : [Version modifiable](#)

Carte de l'ensemble du massif alpin.



[Sommaire](#)

### RN Intro-6 – CARTES

**Type documentaire :** 

**Format :** pdf (4 pages)

**Source :** Géographie 7-8, Moyens d'enseignements romands (2016)

**Liens PER :** [SHS 21](#)

**Utilisateur final :** Apprenants, Enseignants

**Mots clé :** géographie de la Suisse, introduction, représentation de la Suisse, grandes régions naturelles, cartes vierges

**Téléchargement :** [Version modifiable](#)

Quatre cartes vierges de la Suisse de différents types.

