

GÉOGRAPHIE

Géographie 7-8 - Introduction

Ressources numériques

Recueillir les représentations des élèves sur la Suisse, caractériser et situer les grandes régions naturelles.



RN Intro corr – GÉO 7-8 PISTES DE CORRECTION DES FICHES DE L'ÉLÈVE

Type documentaire : 📄

Corrigé des fiches de l'élève.

Format : pdf (6 pages)

Source : Géographie 7-8 Moyens d'enseignement romands

Liens PER : [SHS 21](#)

Utilisateurs finaux : Apprenants, Enseignants

Mots clé : Une Suisse, des Suisses, corrigé



RN Intro galerie – GÉO 7-8 GALERIE DES IMAGES GÉNÉRALES DU LE ET DU FE

Type documentaire : 🖼️

Répertoire de toutes les illustrations du module d'introduction et des images générales du MER (photos, dessins, cartes, schémas, graphiques, etc.) utilisées dans le livre et les fiches, d'une qualité permettant une projection.

Source : Géographie 7-8, Moyens d'enseignement romands

Liens PER : [SHS 21](#)

Utilisateur final : Apprenants

Mots clé : Suisse, habitat, loisirs, approvisionnement, échanges



FICHE NOS CONSTATS - VERSION IMPRIMÉE

Type documentaire : 📄

Fiche "Nos constats" de la version imprimée.

Format : pdf (1 page)

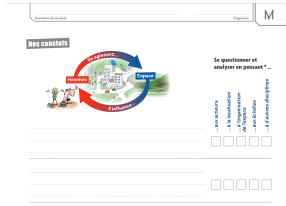
Source : Géographie 7-8, Moyens d'enseignement romands

Liens PER : [SHS 21](#)

Utilisateurs finaux : Apprenants, Enseignants

Mots clé : géographie, constats





FICHE NOS CONSTATS - VARIANTE

Type documentaire :

Fiche "Nos constats" - variante.

Format : pdf (1 page)

Source : Géographie 7-8, Moyens d'enseignement romands

Liens PER : [SHS 21](#)

Utilisateurs finaux : Apprenants, Enseignants

Mots clé : géographie, constats



TUTORIEL 1 - LE QUESTIONNEMENT GÉOGRAPHIQUE

Type documentaire :

Présentation réalisée par Philippe Jenni (enseignant formateur, rédacteur du MER Géographie 7-8) à l'occasion de la journée d'(in)formation sur les moyens d'enseignement SHS 7-8.

Type pédagogique : tutoriel

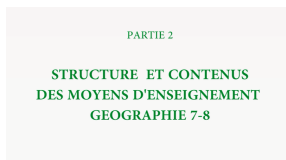
Durée : 9min

Source : Géographie 7-8, Moyens d'enseignement romands (2016)

Liens PER : [SHS 21](#)

Utilisateur final : Enseignants

Mots clé : géographie, questionnaire géographique



TUTORIEL 2 - STRUCTURE ET CONTENUS DES MER

Type documentaire :

Présentation réalisée par Alexandre Mauron (enseignant formateur, rédacteur du MER Géographie 7-8) à l'occasion de la journée d'(in)formation sur les moyens d'enseignement SHS 7-8.

Type pédagogique : tutoriel

Durée : 9min

Source : Géographie 7-8, Moyens d'enseignement romands (2016)

Liens PER : [SHS 21](#)

Utilisateur final : Enseignants

Mots clé : géographie, contenu, structure des moyens d'enseignement



RN Intro-0 – GÉO 7-8 GALERIE DES IMAGES GÉNÉRALES DU LE ET DU FE

Type documentaire :

Source : Géographie 7-8, Moyens d'enseignements romands (2016)

Liens PER : [SHS 21](#)

Utilisateur final : Apprenants

Mots clé : géographie de la Suisse, introduction, représentation de la Suisse, grandes régions naturelles, images

Répertoire de toutes les illustrations du module d'introduction et des images générales du MER (photos, dessins, cartes, schémas, graphiques, etc.) utilisées dans le livre et les fiches, d'une qualité permettant une projection.



RN Intro-1 – PANNEAUX

Type documentaire :

Format : pdf (6 pages)

Source : Géographie 7-8, Moyens d'enseignements romands (2016)

Liens PER : [SHS 21](#)

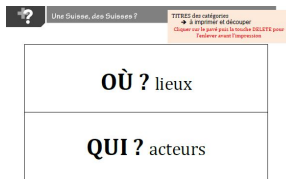
Utilisateurs finaux : Apprenants, Enseignants

Mots clé : géographie de la Suisse, introduction, représentation de la Suisse, grandes régions naturelles, panneaux catégories

Téléchargement : [Version modifiable](#)

Titres/panneaux des catégories pour classer les étiquettes des élèves.

Exemple d'utilisation placé à la suite.



RN Intro-2 – SYNTHÈSE

Type documentaire :

Format : pdf (2 pages)

Source : Géographie 7-8, Moyens d'enseignements romands (2016)

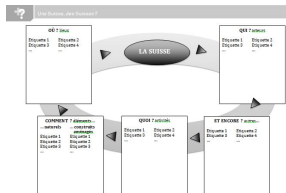
Liens PER : [SHS 21](#)

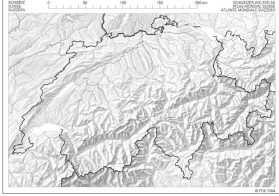
Utilisateurs finaux : Apprenants, Enseignants

Mots clé : géographie de la Suisse, introduction, représentation de la Suisse, grandes régions naturelles, fiches transformables

Téléchargement : [Version modifiable](#)

Fiche transformable pour recueillir les représentations des élèves. Exemple d'utilisation placé à la suite.



[Sommaire](#)

RN Intro-6 – CARTES

Type documentaire : 

Format : pdf (4 pages)

Source : Géographie 7-8, Moyens d'enseignements romands (2016)

Liens PER : [SHS 21](#)

Utilisateurs finaux : Apprenants, Enseignants

Mots clé : géographie de la Suisse, introduction, représentation de la Suisse, grandes régions naturelles, cartes vierges

Téléchargement : [Version modifiable](#)

Quatre cartes vierges de la Suisse de différents types.

